



OBČINA ROGAŠKA SLATINA

OBČINSKI SVET

Izletniška ulica 2, 3250 Rogaska Slatina

T: 03 81 81 700
F: 03 81 81 724
E: obcina@rogaska-slatina.si
www.rogaska-slatina.si

Številka: 0320-0002/2017

Datum: 23.3.2016

Zadeva: Gradivo za 10. točko dnevnega reda 23. redne seje Občinskega sveta Občine Rogaska Slatina

Predlagatelj: mag. Branko Kidrič, župan

Zadeva: Predlog za prodajo zemljišča v k.o. Cerovec.

Pravne podlage: Zakon o stvarnem premoženju države in samoupravnih lokalnih skupnosti (Uradni list RS, št. 86/10)
Uredba o stvarnem premoženju države in samoupravnih lokalnih skupnosti (Uradni list RS, št. 34/11, 42/12, 24/13, 10/14)
Statut Občine Rogaska Slatina (Uradni list RS, št. 88/15)
Poslovnik o delu Občinskega sveta Občine Rogaska Slatina (Uradni list RS, št. 28/15)

Poročevalka: Petra Gašparič

Priloga: Ortofoto prikaz stanja

Mapna kopija

Predlog sklepa:

1. Občina Rogaska Slatina pristopi k prodaji parc.št. 1492/9 k.o. Cerovec za ceno 50,00 EUR. Stroške izvedbe menjave in vpisa v zemljiško knjigo nosi Občina Rogaska Slatina.
2. S prodajo iz točke 1 tega sklepa se dopolni letni načrt prodaj. Namera o sklenitvi neposredne prodajne pogodbe se najmanj za 15 dni objavi na spletni strani občine.
3. Župana, mag. Branka Kidriča se pooblašča za podpis prodajne pogodbe.



OBČINA ROGAŠKA SLATINA

Izletniška ulica 2, 3250 Rogaska Slatina

T: 03 81 81 700

F: 03 81 81 724

E: obcina@rogaska-slatina.si

www.rogaska-slatina.si

Zadeva: Predlog prodaje zemljišča v k.o. Cerovec


V občinskih strokovnih službah smo naročili ureditev meja na označenem delu ceste zaradi izvedbe menjalne pogodbe za parc.št. 439/4 k.o. Ratanska vas (lastnik Stanko Gobec). V upravni zadevi evidentiranja urejene meje, izravnane dela meje in parcelacije Geodetske uprave RS, Območne geodetske uprave Celje št. 02112-1515/2016-7 z dne 16.12.2016 je v katastrski občini Cerovec parc.št. 1492/9 v izmeri 24 m² nastala kot posledica predhodno neurejene meje parc.št. 1807/1 ter stičišča katastrskih občin in ne predstavlja dela javnega dobra, ampak del dvorišča stanovanjske hiše na naslovu Cerovec 1a, Rogaska Slatina.

Na ustni obravnavi na GURS se je lastnik Kuraj Bojan, Cerovec pod Bočem 1a, Rogaska Slatina sicer strinjal z določitvijo dokončne meje, ob pogoju, da z čim manj stroški pridobi nazaj zemljišče, ki je pred postopkom predstavljalo del njegovega dvorišča nazaj.

Občinskemu svetu Občine Rogaska Slatina predlagamo, da s sprejemom sklepa iz priloge pristopi k ukinitvi javnega dobra in odprodaji dela zemljišča po informativni ceni GURS.

Petra GAŠPARIĆ
Podsekretarka

mag. Branko KIDRIČ
Župan



1087/1

1034/4

1087/1

1080/7

TEROVED

1087/2

1492/9

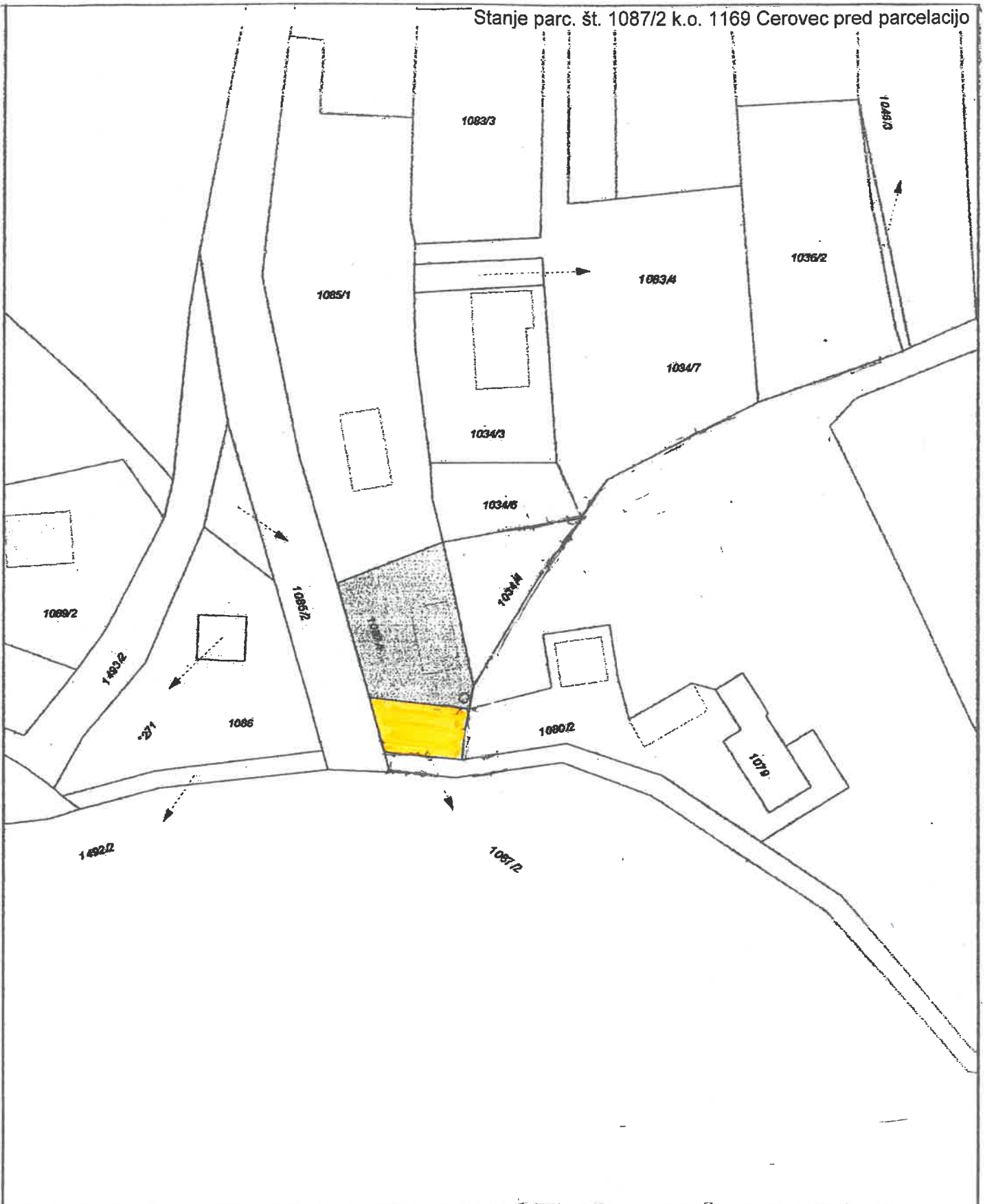
560/6

RATANSKA VAS

562/2

443/1

Stanje parc. št. 1087/2 k.o. 1169 Cerovec pred parcelacijo



REPUBLIKA SLOVENIJA - MINISTRSTVO ZA OKOLJE IN PROSTOR - GEODETSKA UPRAVA RS
CELJE

Naslov: Aškerčev trg 11, Š.p.J., tel.: 03-8171302, fax: 03-8171312

DELOVNI IZRIS

Kat. občina: CEROVEC

Šifra k.o.: 1169_01

Datum: 17.10.2007

Merilo: 1:1000

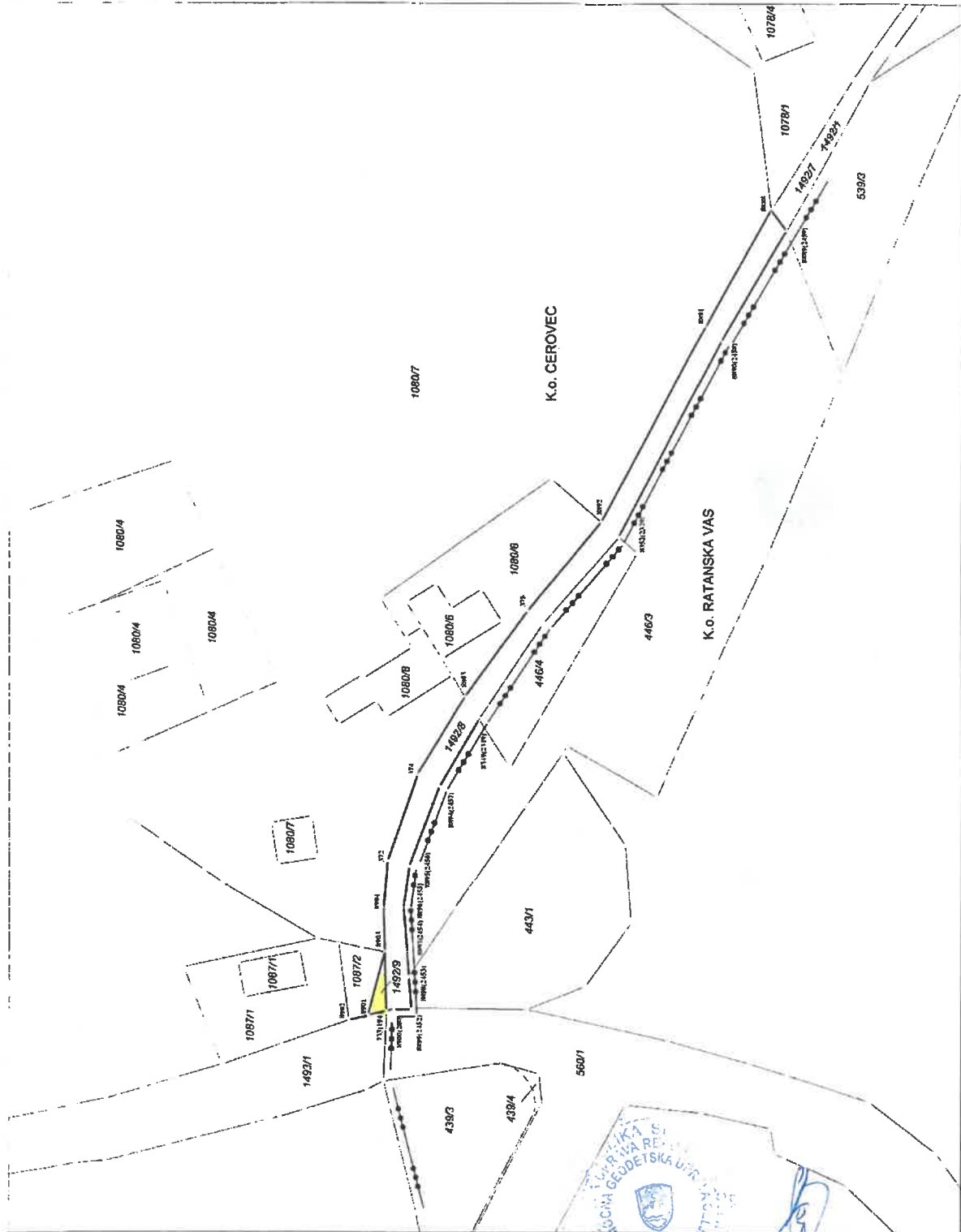
Kopiral: D. ŽNIDAREC

VIR: zemljiško-katastrski načrt grafične izmere merila 1:2880

Potjuje: COLNERIČ NEVENKA

© Geodetska uprava RS. Vse pravice razmnoževanja pridržane. Prepovedane sta vsaka predelava ali razmnoževanja brez predhodnega dovoljenja Geodetske uprave RS.

GRAFIČNI PRIKAZ



1-6-12-2016