












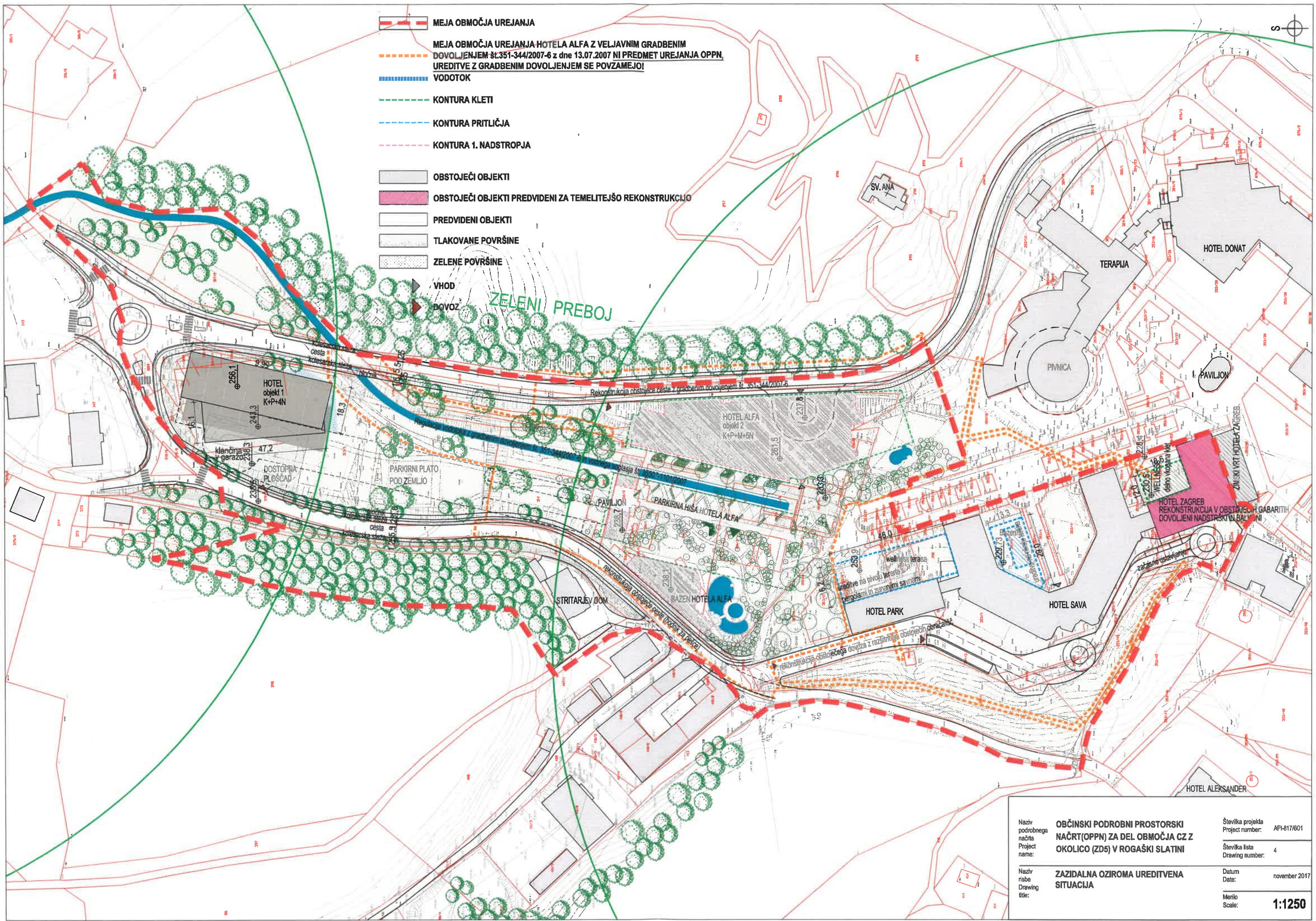


-  MEJA OBMOČJA UREJANJA
-  MEJA OBMOČJA UREJANJA HOTELA ALFA Z VELJAVNIM GRADBENIM DOVOLJENJEM št.351-344/2007-6 z dne 13.07.2007 NI PREDMET UREJANJA OPPN, UREDITVE Z GRADBENIM DOVOLJENJEM SE POVZAMEJO!
-  VODOTOK
-  KONTURA KLETI
-  KONTURA PRITLIČJA
-  KONTURA 1. NADSTROPJA
-  OBSTOJEČI OBJEKTI
-  OBSTOJEČI OBJEKTI PREDVIDENI ZA TEMELITEJŠO REKONSTRUKCIJO
-  PREDVIDENI OBJEKTI
-  TLAKOVANE POVRŠINE
-  ZELENE POVRŠINE
-  VHOD
-  DOVOZ

ZELENI PREBOJ



| | | | |
|--|--|--------------------------------------|---------------|
| Naziv podrobnega načrta Project name: | OBČINSKI PODROBNI PROSTORSKI NAČRT (OPPN) ZA DEL OBMOČJA CZ Z OKOLICO (ZD5) V ROGAŠKI SLATINI | Številka projekta Project number: | API-817/601 |
| Naziv risbe Drawing title: | ZAZIDALNA OZIROMA UREDITVENA SITUACIJA | Številka lista Drawing number: | 4 |
| | | Datum Date: | november 2017 |
| | | Merilo Scale: | 1:1250 |