



OBČINA ROGAŠKA SLATINA
OBČINSKI SVET

Izletniška ulica 2, 3250 Rogaska Slatina

T: 03 81 81 700
F: 03 81 81 724
E: obcina@rogaska-slatina.si
www.rogaska-slatina.si

Številka: 0320-0001/2018
Datum: 24.1.2018

Zadeva: Gradivo za 14. točko dnevnega reda 30. redne seje Občinskega sveta Občine Rogaska Slatina

Predlagatelj: mag. Branko Kidrič, župan

Zadeva: Predlog nakupa zemljišča v javni cesti, k.o. Drevenik

Pravne podlage: Zakon o stvarnem premoženju države in samoupravnih lokalnih skupnosti (Uradni list RS, št. 86/10, 75/12, 47/13, 50/14)
Uredba o stvarnem premoženju države in samoupravnih lokalnih skupnosti (Uradni list RS, št. 34/11, 42/12, 24/13, 10/14)
Stvarnopravni zakonik (Uradni list RS, št. 87/02, 91/13, 17/14 - ZUOPŽ)
Statut Občine Rogaska Slatina (Uradni list RS, št. 67/17)

Poročevalka: ga. Petra Gašparić

Priloge: Orto foto posnetek
Mapna kopija

Predlog sklepa:

1. Občina Rogaska Slatina od lastnika Mije Mršiča, Gabrovec pri Kostrivnici 8b, 3241 Podplat, odkupi nepremičnino, parc.št. 581/8 k.o. Drevenik v izmeri 414 m² za ceno 1.242,00 EUR.
2. S predvidenim nakupom nepremičnine iz 1. točke tega sklepa se dopolni Letni načrt nabav stvarnega premoženja 2018. Stroške izvedbe pogodbe v zemljiški knjigi krije Občina Rogaska Slatina.
3. Župana, mag. Branka Kidriča, se pooblašča za podpis kupoprodajne pogodbe.



OBČINA ROGAŠKA SLATINA

Izletniška ulica 2, 3250 Rogaska Slatina

T: 03 81 81 700

F: 03 81 81 724

E: obcina@rogaska-slatina.si

www.rogaska-slatina.si

Številka: 320-0001/2018

Datum: 24.1.2018

Zadeva: Predlog za nakup nepremičnin v javni cesti, k.o. Drevenik

V občinskih službah se že nekaj časa trudimo najti ustrezno rešitev poteka javne ceste, kategorizirane javne poti, JP 857 281 Gabrovec – Boč na delu, ki poteka mimo stanovanjskega objekta Gabrovec pri Kostrivnici 8a, Podplat.

Predvsem zaradi zgoraj navedenega dejstva predlagamo, da se pristopi k odkupu nepremičnine iz priloge, parc.št. 581/8 k.o. Drevenik, v izmeri 414 m², ki je na isti trasi ceste, ki vodi na Boč. Nakup predlagamo po enakih pogojih, kot za nakupe nepremičnin v javnih cestah, torej po 3 EUR/m², kar znese 1.242,00 EUR. Sredstva za nakup smo načrtovali na proračunski postavki Nakup stavbnih zemljišč.

Zaradi uskladitve zemljiškoknjžnega in dejanskega stanja Občinskemu svetu Občine Rogaska Slatina predlagamo, da s sprejemom sklepa iz priloge omogoči nakup nepremičnine, parc.št. 581/8 k.o. Drevenik.

Petra GAŠPARIĆ
Podsekretarka

mag. Branko KIDRIČ
Župan



Številka potrdila: 357-01/2017-110237
Datum izdelave potrdila: 29.12.2017

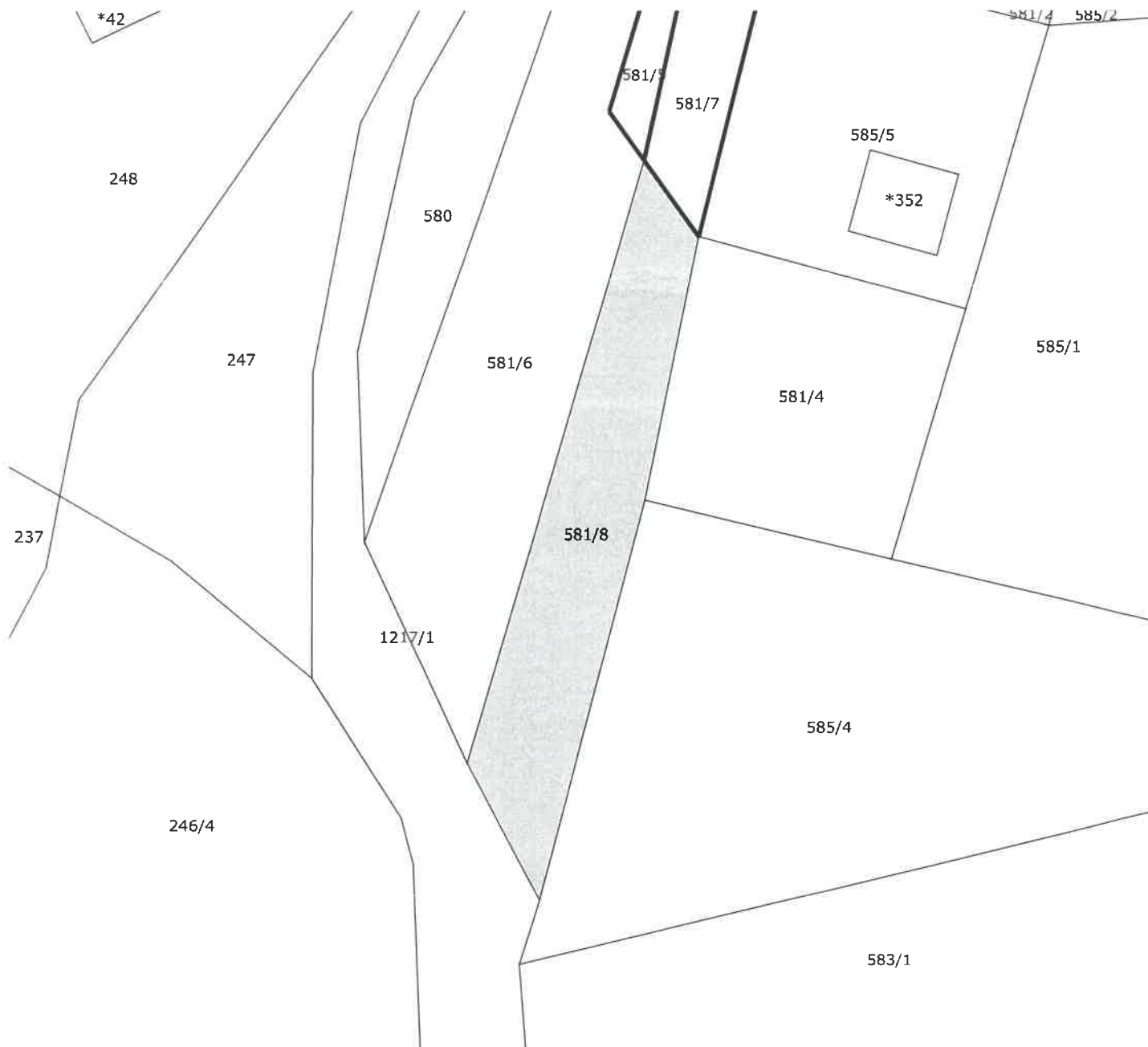
Transakcijska številka: 1100793668587



MINISTRSTVO ZA OKOLJE IN PROSTOR, GEODETSKA UPRAVA REPUBLIKE SLOVENIJE izdaja na podlagi 4. odstavka 115. člena Zakona o evidentiranju nepremičnin (Uradni list RS, št. 47/2006 in nasl.) in Pravilnika o vrstah in vsebini potrdil iz zbirk geodetskih podatkov ter o načinu izkazovanja podatkov (Uradni list RS, št. 69/2012) naslednje potrdilo

PRIKAZ PARCELE





KATASTRSKA OBČINA 1165 DREVENIK, PARCELA/E: 581/8



Približno 20 m

Informativno merilo 1 : 500

Legenda

-  Parcelna meja
-  Urejena parcelna meja
-  Meja parcelnega dela
-  Meja katastrske občine

Prikaz parcele je slika oblike in medsebojne lege parcel. Prikaz mej parcel je informativen. Podatkov o mejah parcel ter numerično merilo iz tega prikaza se ne sme neposredno uporabljati za ugotavljanje poteka mej po podatkih zemljiškega katastra. Uporaba podatkov za druge namene je dovoljena le z opozorilom, da je prikaz mej informativen.


Za pojasnila o podatkih na potrdilu za katastrsko/-e občino/-e 1165 DREVENIK je pristojna OGU CELJE, GEODETSKA PISARNA ŠMARJE PRI JELŠAH, AŠKERČEV TRG 11, 3240 ŠMARJE PRI JELŠAH, tel: (03) 817 13 02

* Znak zvezdica (*) pred številko parcele pomeni, da gre za stavbno parcelno številko

Vse pravice kopiranja in razmnoževanja pridržane, © Geodetska uprava RS

Vir podatkov: Geodetska uprava Republike Slovenije

Evidenca: Zemljiški kataster





249

*42

248

579/1

581/2

581/2

581/5

585/5

*45

580

581/6

585/1

247

581/4

581/8

585/4

39

*260

*40

*40

245/4

583/3

238

583/1

*38

583/5

583/5

244/3

246/5

639

583/5

658/2

244/1

246/2

660

*36

658

244/1

245/3

661

665/2

245/2

662/2

244/2

245/1

*38

662/1

223/7

1234/8

223/6