












LEGENDA:

-  MEJA OBMOČJA UREJANJA
-  OBSTOJEČ KANALIZIRAN VODOTOK
-  NOVO ODPRT RENATURALIZIRAN VODOTOK
-  KONTURA KLETI
-  KONTURA PRITLIČJA
-  KONTURA 1. NADSTROPJA
-  OBSTOJEČI OBJEKTI
-  PREDVIDENI OBJEKTI
-  ZELENE POVRŠINE
-  VHOD
-  DOVOZ

OBMOČJE REKONSTRUKCIJE ODSEKA CESTE LC356341

OPOMBA:

API ARHITEKTI

Izdelovalec podrobnega načrta
Spatial plan made by: **API ARHITEKTI D.O.O.**
BARJANSKA CESTA 62
1000 LJUBLJANA

Naziv podrobnega načrta
Project name:

**OBČINSKI PODROBNI PROSTORSKI
NAČRT ZA OBMOČJE ŠIRITVE
ZDRAVILIŠČA SEVEROZHOD V ROGAŠKI
SLATINI
ZAZIDALNA OZIROMA
UREJITVENA SITUACIJA**

Številka projekta
Project number: API-662/1034

Naziv risbe
Drawing title:

Številka risbe
Drawing number: 4

Datum
Date: februar 2017

Merilo
Scale: **1:1000**