






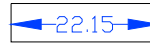


LEGENDA:

-  MEJA OBMOČJA SD OPPN

- PREDVIDENO**
-  PROMETNE POVRŠINE
-  OBMOČJE POSTAVITVE STOLPA
-  SMER DOSTOPA DO OBMOČJA STOLPA
-  KOLESARSKA STEZA
-  ZELENICA
-  PEŠ, TLAKOVANE POVRŠINE
-  DIMENZIJE OBJEKT

URBIS,
Urbanizem, arhitektura, projektiranje in storitve d.o.o.
Partizanska cesta 3, 2000 Maribor



PROJEKT:	SPREMEMBE IN DOPOLNITVE OBČINSKEGA PODROBNEGA PROSTORSKEGA NAČRTA ZA OBMOČJE P3 Z OKOLICO (ZD7) V ROGAŠKI SLATINI	
FAZA:	DOPOLNJEN OSNUTEK	
NASLOV LISTA:	PRIKAZ UMETITVE NAČRTOVANIH UREDITEV V PROSTOR S PRIKAZOM VPLIVOV IN POVEZAV PROSTORSKIH UREDITEV S SOSEDNJIMI OBMOČJI Prikaz ureditve s funkcionalno oblikovalskimi pogoji	
NAROČNIK:	OBČINA ROGAŠKA SLATINA, IZLETNIŠKA ULICA 2, 3250 ROGAŠKA SLATINA	
NOSILEC NALOGE:	Natalija BABIČ, univ. dipl. inž. arh., ZAPS 1502	
SODELAVKA:	Alenka HLUPIČ, univ. dipl. inž. arh., ZAPS 0763	
ŠT. PROJEKTA:	2019/SD OPPN-019	
DATUM PROJEKTA:	JANUAR 2020	
MERILO:	1 : 1000	
ŠT. LISTA:		4.2