








LEGENDA

-  meja območja OPPN
-  smeri povezav
  
- POPLOVNO OGROŽENA OBMOČJA
-  območje razreda preostale poplavne nevarnosti
-  območje razreda majhne poplavne nevarnosti
-  območje razreda srednje poplavne nevarnosti
  
- OBMOČJA OHRANJANJA NARAVE
-  območje naravnih vrednot
-  zavarovano območje

**OBČINSKI PODROBNI PROSTORSKI NAČRT ZA DEL OBMOČJA ENOTE UREJANJA PROSTORA RA9 V ROGAŠKI SLATINI**

PRIKAZ VPLIVOV IN POVEZAV S SOSEDNJI OBMOČJI

Št.projekta: 36/21  
 ID št. PA: 2530  
 Faza: DOPOLNJEN OSNUTEK  
 Merilo: 1:5000  
 Datum: FEBRUAR 2022

 Razvojni center  
 PLANIRANJE d.o.o. Celje  
 Ulica XIV. divizije 14, 3000 Celje  
 Telefon: 03/42 74 230, Fax: 03/42 74 260