








LEGENDA

-  meja območja OPPN
-  smeri povezav
- POPLAVNO OGROŽENA OBMOČJA
-  območje razreda preostale poplavne nevarnosti
-  območje razreda majhne poplavne nevarnosti
-  območje razreda srednje poplavne nevarnosti
- OBMOČJA OHRANJANJA NARAVE
-  območje naravnih vrednot
-  zavarovano območje

**OBČINSKI PODROBNI PROSTORSKI NAČRT ZA DEL
OBMOČJA ENOTE UREJANJA PROSTORA RA9 V
ROGAŠKI SLATINI**

PRIKAZ VPLIVOV IN POVEZAV S SOSEDNJIMI OBMOČJI

Št.projekta: 36/21
 ID št. PA: 2530
 Faza: PREDLOG
 Merilo: 1:5000
 Datum: APRIL 2022

 Razvojni center
 PLANIRANJE d.o.o. Celje
 Ulica XIV. divizije 14, 3000 Celje
 Telefon: 0342 74 230, Fax: 0342 74 260