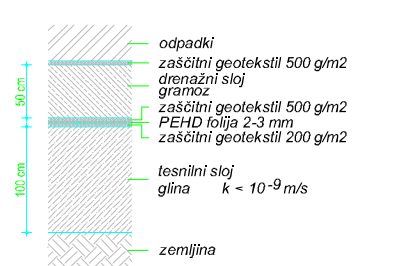
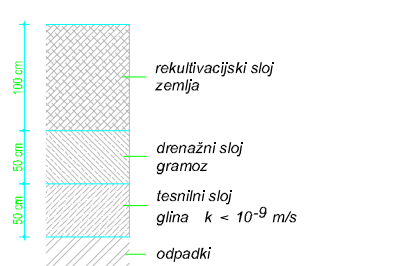


DETAJL DNA DEPONIJE



DETAJL PREKRITJA

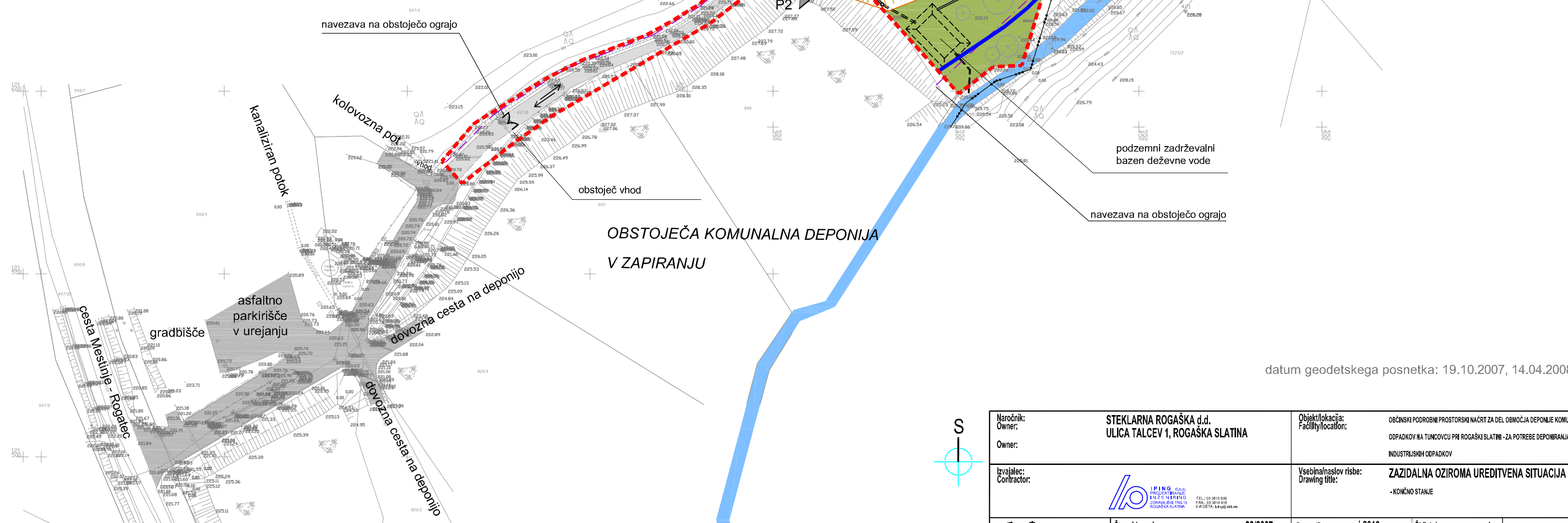


- REKULTIVACIJSKI SLOJ (PREKRIVNA PLAST) - ZEMLJA
- DRENAŽNA PLAST - GRAMOZ
- TESNILNI SLOJ - GLINA
- ODPADKI
- NASUTA ZEMLJINA
- ZEMLJINA

- Meja območja urejanja
- RJ Revizijski jašek
- Drenaža meteornih vod
- Drenaža izcednih vod
- Kanal površinskih vod
- Tehnični
- Objekt
- Oporni zid
- Obod brežine
- Kanaliziran potok - prevzeto
- Komunalni vod
- Kanaleta
- Kolovozna pot
- Bankina
- Pločnik, tratoar
- Cesta
- Beton
- Robnik
- Mulda
- Linjski požiralnik
- Prepust
- Pogreznjeni robnik
- Ograja
- Parcelna meja - DKN
- Meja katastrske občine
- Kolovoz
- 10m odmik od vodotoka
- Vodotok
- Grmovnice
- Smer vožnje
- Obstoječa asfaltna cesta
- Nova asfaltna cesta
- Vhod
- Ograja
- Zatravitev
- Polje deponije

Legenda topografskih znakov in povezav uporabljenih v načrtu

- Odtagalniše smeti
- Močvirje
- Trstičje, točje
- Travnik
- Mešani gozd
- Mejno znamenje
- Poligonska točka
- Grmovje
- Propust
- Požiralnik - oglat
- Kanalni jašek - okrogel
- Senzor pri zaporniki
- Svetilnik na drogu
- Jašek komunalnih vodov - okrogel
- Električni jašek okrogel
- Jašek komunalnih vodov - pravokoten
- Kanalni jašek - pravokoten
- Požiralnik - cestni pod robnikom
- Poligonska in mestna poligonometrična točka
- Vodovodni jašek - pravokoten
- Nadzorni hidrant
- Električna omarica
- Hidrantna omarica
- Parkirišče



datum geodetskega posnetka: 19.10.2007, 14.04.2008

Naročnik: Owner:	STEKLARNA ROGAŠKA d.d. ULICA TALCEV 1, ROGAŠKA SLATINA	Objekt/Lokacija: Facility/Location:	OBČINSKI PODROBNI PROSTORSKI NAČRT ZA DEL OBMOČJA DEPONIJE KOMUNALNIH ODPADKOV NA TUNCOVCU PR ROGAŠKI SLATINI - ZA POTREBE DEPONIRANJA INDUSTRIJSKIH ODPAVKOV
Projektant: Contractor:	IP INŽENIRING IZ OBLASTI GRAJENARSTVA POSREDOVANJE EPOKETA, Ljubljana	Veščina/način risbe: Drawing title:	ZAZIDALNA OZIROMA UREDITVENA SITUACIJA -KONČNO STANJE
Št.proj./n.proj.:	28/2007	Datum/Date:	maj 2010
Št.lista/n.page:	4a	Merilo/Scale:	1:1000