

2021-2027



OBMOČNO RAZVOJNO PARTNERSTVO OBSOTELJE IN KOZJANSKO

Občine Dobje, Kozje, Podčetrtek, Rogatec, Rogaška Slatina, Šentjur, Šmarje pri Ješah

**OBMOČNI
RAZVOJNI
PROGRAM
OBSOTELJE IN
KOZJANSKO
ZA OBDOBJE
2021–2027**

2021-2027

OBMOČNO RAZVOJNO PARTNERSTVO OBSOTELJE IN KOZJANSKO
Občine Dobje, Kozje, Podčetrtek, Rogatec, Rogaška Slatina, Šentjur, Šmarje pri Jelšah

**OBMOČNI
RAZVOJNI
PROGRAM
OBSOTELJE IN
KOZJANSKO
ZA OBDOBJE
2021–2027**

Koordinatorja

Razvojna agencija Sotla (Bojana Žaberl, direktorica) in
Razvojna agencija Kozjansko (Jure Raztočnik, direktor)

Fotografija na naslovnici

Katja Šket

Fotografije

Stane Jeršič, Lara Kamnik, Uroš Polajžer, Katja Šket, Tomaž Žnider

Junij 2022

UVOD	5
PREDMET IN NAMEN PRIPRAVE ORP OBSOTELJE IN KOZJANSKO 2021-2027	6
IZHODIŠČA ZA PRIPRAVO VSEBINSKEGA OKVIRA ORP OBSOTELJE IN KOZJANSKO 2021-2027	7
VSEBINA IN STRUKTURA – ORP OBSOTELJE IN KOZJANSKO 2021-2027	17
ORGANIZACIJSKA STRUKTURA PRIPRAVE ORP OBSOTELJE IN KOZJANSKO 2021-2027	17

STRATEŠKI DEL
ORP 2021-2027

1	ANALIZA RAZVOJNIH POTENCIALOV, OPREDELITEV KLJUČNIH RAZVOJNIH OVIR IN PREDNOSTI SUBREGIJE OBSOTELJE IN KOZJANSKO	20
1.1.	ANALIZA STOPNJE RAZVOJA SUBREGIJE OBSOTELJE IN KOZJANSKO	21
1.1.1	0 subregiji Obsotelje in Kozjansko	21
1.1.2	Demografski trendi v Obsotelju in na Kozjanskem	23
1.1.3	Gospodarstvo, kmetijstvo in turizem v subregiji Obsotelje in Kozjansko	28

1.1.4	Trg dela	54
1.1.5	Vzgoja, izobraževanje in vseživljenjsko učenje	57
1.1.6	Zdravstveno in socialno varstvo	59
1.1.7	Varovanje narave	62
1.1.8	Promet in prostor	63

2	POVZETEK RAZVOJNIH POTENCIALOV, OPREDELITVE KLJUČNIH RAZVOJNIH OVIR IN PREDNOSTI – SWOT ANALIZA	64
2.1.	OPREDELITEV KLJUČNIH RAZVOJNIH PREDNOSTI IN OVIR REGIJE	65
2.1.1	Pametnejša in trajnejša subregija Obsotelje in Kozjansko	65
2.1.2	Nizkoogljična, zelena in povezana subregija Obsotelje in Kozjansko	67
2.1.3	Bolj socialna subregija Obsotelje in Kozjansko	70
2.1.4	Subregija Obsotelje in Kozjansko: celovita in bližje prebivalcem	73

2.2.	OPREDELITEV VIZIJE RAZVOJA SUBREGIJE	77
2.2.1	Vizija subregije Obsotelje in Kozjansko	77
2.3.	OPREDELITEV IN OPIS (STRATEŠKIH) RAZVOJNIH CILJEV SUBREGIJE	78
2.3.1	Pametnejša in trajnejša subregija Obsotelje in Kozjansko	78
2.3.2	Nizkoogljična, zelena in povezana subregija Obsotelje in Kozjansko	79
2.3.3	Bolj socialna subregija Obsotelje in Kozjansko	81
2.3.4	Subregija Obsotelje in Kozjansko: celovita in bližje prebivalcem	82
3	OPREDELITEV IN UTEMELJITEV RAZVOJNE SPECIALIZACIJE SUBREGIJE	84
4	OPREDELITEV IN OPIS RAZVOJNIH PRIORITET SUBREGIJE S KVANTIFICIRANIMI KAZALNIKI IN NAVEDBO VIROV PODATKOV ZA SPREMLJANJE KAZALNIKOV	88

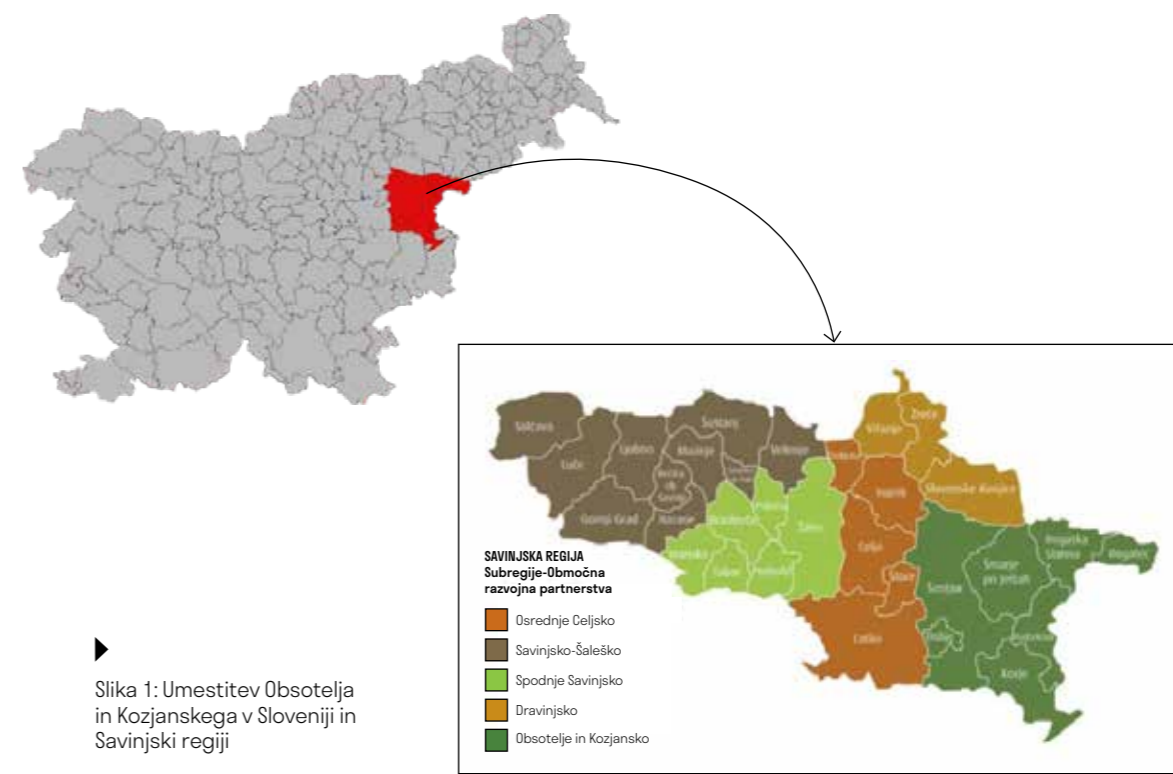
PROGRAMSKI DEL
ORP 2021-2027

5	FINANČNA OCENA VREDNOSTI ORP	94
6	OPREDELITEV SISTEMA SPREMLJANJA, VREDNOTENJA IN ORGANIZIRANOSTI IZVAJANJA ORP	96
7	OPREDELITEV SISTEMA INFORMIRANJA IN OBVEŠČANJA JAVNOSTI O NAČRTOVANJU	97
8	PRILOGE	98



UVOD

Območni razvojni program Obsotelje in Kozjansko 2021–2027 (v nadaljevanju ORP) je temeljni programski dokument na subregionalni ravni območja Obsotelja in Kozjanskega. Dokument je skladen z Regionalnim razvojnim programom Savinjske regije 2021–2027 (v nadaljevanju RRP), ki je temeljni programski dokument na ravni Savinjske regije. Območje subregije Obsotelje in Kozjansko vključuje 7 občin, in sicer: Dobje, Šentjur, Šmarje pri Jelšah, Rogaška Slatina, Rogatec, Podčetrtek in Kozje.



► Slika 1: Umestitev Obsotelja in Kozjanskega v Sloveniji in Savinjski regiji

Pravne podlage za pripravo ORP so Zakon o spodbujanju skladnega regionalnega razvoja (17. člen ZSRR-2, smiselno v vsebini 13. člen ZSRR-2), Uredba o regionalnih razvojnih programih (UL RS 69/12 in 78/15) in Operativni načrt o sodelovanju ministrstev pri pripravi regionalnih razvojnih programov za obdobje 2021–2027 (sklep Vlade RS z dne 5. 7. 2018).

ORP opredeljuje razvojne prednosti območja, določa razvojne prioritete subregije in vsebuje finančno ovrednotene projekte spodbujanja razvoja na območju ORP kot dela razvojne regije. Podobno kot regionalni razvojni programi so tudi območni razvojni programi vsebinski dokumenti, ki na podlagi ocene stanja v subregiji in identificiranih razvojnih potencialih, opredeljujejo investicijska področja, v katera se bo vlagalo v naslednjem programskem obdobju z namenom, da se dosežejo specifični cilji, opredeljeni na subregionalni, regionalni in nacionalni ravni. Na ta način bo zagotovljeno, da bodo ORP-ji

kot deli regionalnih razvojnih programov, preko le-teh eden od stebrov za doseganje skupnih ciljev. Ob specifičnih ciljih, ki bodo določeni na nacionalni ravni in h katerim bodo morale prispevati tudi regije z izvajanjem svojih regionalnih razvojnih programov, moramo tudi regije in znotraj njih subregije, kjer je to mogoče, opredeliti tudi posebne cilje, ki izhajajo iz naših specifičnih razvojnih potencialov.

Priprava ORP je podobno kot priprava RRP potekala v povezavi s programiranjem na nacionalni (in regionalni) ravni. Hkrati s pripravo nacionalnih strateških dokumentov po enaki metodologiji, kot je predvidena za pripravo nacionalnih dokumentov, poteka tudi priprava regionalnih razvojnih programov, ki jih koordinirajo regionalne razvojne agencije in znotraj njih območnih razvojnih programov, ki jih koordinirajo območne razvojne agencije.

PREDMET IN NAMEN PRIPRAVE ORP OBSOTELJE IN
KOZJANSKO 2021–2027

Hitrost tehnološkega napredka popolnoma spreminja pričakovanja družbe, hkrati pa močno prehitveva zmožnost družbenega prilagajanja. Zato nastaja čedalje večji paradoks globalnega družbenega napredka, ki prinaša nove priložnosti in večja razvojne potencialne, a obenem pomeni tudi grožnje in ustvarja številne izzive. To odpira vprašanja o prihodnosti izobraževanja, dela, družbene ureditve, odnosa med državljanji in državo, o odzivanju na demografske in podnebne spremembe ter o zagotavljanju družbene enakosti in pravičnosti. V takih okoliščinah je ključna krepitev sposobnosti celotne družbe za uspešno odzivanje na izzive.

Regionalna razvojna politika je v preteklih letih vzpostavila tako imenovana razvojna partnerstva v vseh statističnih regijah, ki so v novem zakonu o skladnem regionalnem razvoju preoblikovane v razvojne regije, znotraj Savinjske razvojne regije pa smo vzpostavili tudi Območna razvojna partnerstva. S podpisom in sprejetjem Pogodbe o vzpostavitvi območnega razvojnega partnerstva za »območje Obsotelje in Kozjansko« je bilo junija 2006 vzpostavljeno Območno razvojno partnerstvo Obsotelje in Kozjansko. Pogodba v 5. členu med drugim določa, da Območno razvojno partnerstvo zasleduje cilj: »izdelati ORP kot nabor povezanih projektov za to območje in izvedbeni načrt ORP, ki bosta vključena v Regionalni razvojni program Savinjske regije (v nadaljevanju RRP)«.

Območni razvojni agenciji, ki sta del mreže Mrako: Razvojna agencija Šotla in Razvojna agencija Kozjansko, sta za tekoče finančno obdobje 2021–2027 izdelali dokument Območni razvojni program Obsotelje in Kozjansko, ki ga je sprejel Območni

razvojni svet junija 2022. V dokumentu so zajete vse pomembnejše razvojne prioritete subregije za tekoče programsko obdobje.

Decembra 2012 je bil podpisan in sprejet Aneks št. 1 k Pogodbi o vzpostavitvi območnega razvojnega partnerstva za »območje Obsotelje in Kozjansko«, ki je opredelil organ Območnega partnerstva - Območni razvojni svet in njegove pristojnosti. Med pristojnostmi je tudi potrjevanje dokumenta ORP.

Za uspešno uresničevanje razvojne politike v programskem obdobju, bo pomembno upoštevanje razvojnih prioritet Strategije razvoja Slovenije 2030, ki pomeni nov krovni razvojni okvir, ki ga določajo Vizija Slovenije, pregled trenutnega stanja, pa tudi globalni trendi in izzivi. Na odločitev za pripravo nove dolgoročne strategije razvoja države je poleg spremenjenih razmer vplival tudi iztek dosedanjega strateškega razvojnega okvira Slovenije, ki je bil nazadnje opredeljen v Strategiji razvoja Slovenije 2005–2013. Ob snovanju razvojne poti do boljšega življenja vseh prebivalcev in prebivalcev Slovenije se zavedamo naše soodgovornosti v globalnem okolju. Strategija razvoja Slovenije 2030 zato vključuje tudi cilje trajnostnega razvoja za uresničevanje globalnega razvojnega načrta Agende za trajnostni razvoj do leta 2030, sprejete v okviru Organizacije združenih narodov (Agenda 2030).

Namen Programa priprave ORP Obsotelje in Kozjansko za obdobje 2021–2027 je pravočasno pristopiti k pripravi dokumenta, določiti pripravljavce in odgovorne osebe ter opredeliti okvirni terminski načrt priprave. Na osnovi zastavljenih mejnikov smo v juniju 2022 dokument tudi uradno potrdili.

IZHODIŠČA ZA PRIPRAVO VSEBINSKEGA OKVIRA ORP
OBSOTELJE IN KOZJANSKO 2021–2027

ORP Obsotelje in Kozjansko 2021–2027 je temeljni programski dokument na subregionalni ravni in je skladen z RRP Savinjske regije 2021–2027, ki je temeljni programski dokument na regionalni ravni. ORP opredeljuje razvojne prednosti območja kot dela razvojne regije, določa razvojne prioritete subregije in vsebuje finančno ovrednotene programe spodbujanja razvoja. Priprava ORP je potekala vzporedno s programiranjem na nacionalni in regionalni ravni, četudi vse osnovni programski dokumenti za obdobje 2021–2027 na državni ravni še niso bili dokončno potrjeni.

Podobno kot RRP je tudi ORP vsebinski dokumenti, ki na podlagi ocene stanja v subregiji in identificiranih razvojnih potencialov opredeli investicijska področja, v katera se bo vlagalo v naslednjem programskem obdobju, in sicer z namenom, da se dosežejo specifični cilji, opredeljeni na subregionalni, regionalni in nacionalni ravni. Na ta način je zagotovljeno, da ORP, kot del regionalnih razvojnih programov, postane eden od stebrov za doseganje skupnih ciljev. Ob specifičnih ciljih, ki so določeni na nacionalni ravni in h katerim morajo prispevati tudi regije in znotraj njih subregije, kjer je to mogoče, opredeliti tudi posebne cilje, ki izhajajo iz naših specifičnih razvojnih potencialov.

Pravne podlage za pripravo regionalnega razvojnega programa regije so Zakon o spodbujanju skladnega regionalnega razvoja (ZSRR-2, 13. člen), Uredba o regionalnih razvojnih programih (Uradni list RS, št. 69/12 in 78/15) in Operativni načrt o sodelovanju ministrstev pri pripravi regionalnih razvojnih programov za obdobje 2021–2027 (sprejet na Vladi RS dne 5. 7. 2018).

Program priprave ORP Obsotelje in Kozjansko 2021–2027 je bil sprejet na korespondenčni seji 30. marca 2021 Območnega razvojnega sveta Območnega razvojnega partnerstva Obsotelje in Kozjansko, postavljeni mejniki so narekovali sprejem končnega dokumenta v juniju 2022.

Območni razvojni program je skladno z mrežno organiziranostjo v Savinjski regiji sestavni del Regionalnega razvojnega programa Savinjske regije za obdobje 2021–2027, prav tako so sestavni del tudi naslednji območni razvojni programi: Območni razvojni program Pohorje Dravinja za obdobje 2021–2027, Območni razvojni program Osrednje Celjsko za obdobje 2021–2027 in Območni razvojni program Savinjsko Šaleške regije za obdobje 2021–2027.

Splošni okvir za določitev ciljev in usmeritev regionalne politike določata Strategija razvoja Slovenije 2030 (SRS 2030) in Strategija prostorskega razvoja Slovenije (SPRS 2050). Strategija razvoja Slovenije 2030 pomeni krovni razvojni okvir, ki temelji na usmeritvah Vizije Slovenije 2050, razvojnem izhodišču in mednarodnih zavezah Slovenije ter trendih in izzivih na regionalni, nacionalni, evropski in globalni ravni. Za doseganje ciljev strategije je potrebno njeno aktivno uresničevanje.

Vizija Slovenije, ki so jo v obsežnem in vključujočem procesu ustvarili njeni prebivalke in prebivalci, opisuje podobo stanja v državi, kakršno si želimo v prihodnosti in je ključna pri oblikovanju smeri dolgoročnega razvoja države.



V sozvočju z okoljem in časom smo našli ravnovesje kakovostnega življenja. S pomočjo učenja se uspešno soočamo z največjimi izzivi. Smo inovativni, ideje spreminjamo v dejanja. Z zaupanjem ustvarjamo dobre odnose ter gradimo solidarno in strpno družbo. Slovenijo samozavestno odpiramo partnerjem, pripravljenim na sodelovanje. Ponosni bogatimo globalno mrežo s svojo kulturno edinstvenostjo.

Strategija razvoja subregije
Obsotelje in Kozjansko tako sledi:

splošnim ciljem regionalne politike do leta 2030,
ciljem evropske kohezijske politike 2021–2027,
ciljem Strategije razvoja Slovenije 2030,
strateškim ciljem Strategije prostorskega razvoja Slovenije,
ciljem trajnostnega razvoja.

Strategija razvoja Slovenije 2030 (objavljena v letu 2017, torej preden je EU definiral pet strateških ciljev EU) pa definira 12 razvojnih ciljev Slovenije:


I.	Zdravo in aktivno življenje.
II.	Znanje in spretnosti za kakovostno življenje in delo.
III.	Dostojno življenje za vse.
IV.	Kultura in jezik kot temeljna dejavnika nacionalne identitete.
V.	Gospodarska stabilnost.
VI.	Konkurenčen in družbeno odgovoren podjetniški in raziskovalni sektor.
VII.	Vključujoč trg dela in kakovostna delovna mesta.
VIII.	Nizkoogljično krožno gospodarstvo.
IX.	Trajnostno upravljanje naravnih virov.
X.	Zaupanja vreden pravni sistem.
XI.	Varna in globalno odgovorna Slovenija.
XII.	Učinkovito upravljanje in kakovostne javne storitve.

Strateški cilji Strategije
prostorskega razvoja Slovenije
(osnutek januar 2020):

C1	Racionalen in učinkovit prostorski razvoj.
C2	Konkurenčnost slovenskih mest.
C3	Kakovostno življenje na urbanih območjih in na podeželju.
C4	Krepitev prostorske identitete in več funkcionalnosti prostora.
C5	Odpornost prostora in prilagodljivost na spremembe.

Evropska komisija za
programsko obdobje 2021–2027
predlaga naslednje cilje:

Cilj 1	Pametnejša Evropa – inovativno in pametno gospodarsko preoblikovanje,
Cilj 2	Nizkoogljična in bolj zelena Evropa – čist in pravičen energetski prehod, zelene in modre naložbe, krožno gospodarstvo, prilagajanje podnebnim spremembam ter preprečevanje tveganj,
Cilj 3	Bolj povezana Evropa – mobilnost in regionalna povezljivost informacijske in komunikacijske tehnologije,
Cilj 4	Bolj socialna Evropa – izvajanje evropskega stebra socialnih pravic,
Cilj 5	Evropa, ki je bliže državljanom – s spodbujanjem trajnostnega in celostnega razvoja mestnih, podeželskih in obalnih območij ter lokalnih pobud.



Slovenija je v skladu z osnutkom Sporazuma o partnerstvu med Slovenijo in Evropsko komisijo za obdobje 2021–2027 (z dne 8. november 2021) določila naslednje cilje politik in jih podrobneje pojasnila takole:

Cilj politike 1	Konkurenčnejša in pametnejša Evropa s spodbujanjem inovativne in pametne gospodarske preobrazbe in regionalne poveztivosti IKT
-----------------	---

Z namenom izboljšanja raziskovalnih in inovacijskih zmogljivosti ter uvajanja naprednih tehnologij bomo s sredstvi ESRR krepili investicije v raziskovalno infrastrukturo in raziskovalne kapacitete, še posebej v povezavi z nacionalnimi strateškimi razvojnimi prioritetami, kar je ključno za znanstveno odličnost ter za izvajanje vrhunskih raziskav. Na prednostnih področjih Slovenske trajnostne strategije pametne specializacije (S5) bomo nudili podporo inovacijskim grozdom (SRIP-om) ter raziskovalnim projektom vzdolž celotne lestvice tehnološke pripravljenosti. Nadgradili bomo pisarne za prenos tehnologij ter zagotovili dolgoročno stabilnost pospeševanja prelivanja raziskovalnih rezultatov v družbo. Investirali bomo tudi v mreže centrov raziskovalne umetnosti in kulture. Investicije bomo usmerili v pilotne/ demonstracijske projekte za razvoj in testiranje novih ali izboljšanih proizvodov, procesov ali storitev v realnem okolju. Spodbujali bomo zaposlovanje mladih raziskovalcev v javnih raziskovalnih organizacijah in v podjetjih. Horizontalno bomo povezovali ukrepe na področju raziskav in inovacij ter njihovo povezovanje zagotovili s komplementarnimi instrumenti financiranja EU (npr. Obzorje Evropa) in dejavnosti za razvoj Evropskega raziskovalnega prostora, tudi preko transnacionalnih ukrepov, vključno s prenosom dela sredstev na program Obzorje Evropa. Na vseh prednostnih področjih S5 bo posebna pozornost namenjena uveljavljanju principov krožnega gospodarstva, zelenega prehoda, digitalizacije in ostalih omogočitvenih tehnologij (KETs).

Za doseganje izboljšanja rasti in konkurenčnosti malih in srednje velikih podjetij ter ustvarjanje delovnih mest bomo s sredstvi ESRR nadgradili storitve podpornega podjetniškega in inovacijskega okolja za konkurenčno podjetništvo z uporabo celovitih storitev za podjetja (npr. SPOT Global), razvijali in izvajali bomo storitve za posebne ciljne skupine (npr. mladi, ženske, starejši, kulturno kreativni sektor). Spodbujali bomo internacionalizacijo in čez regijsko sodelovanje, podpirali bomo mlada podjetja in nove podjetniške podjeme (start-up podjetja) za začetno delovanje ter spodbujali rast in razvoj podjetij (splošne spodbude in spodbude za inovacije, tudi družbene). Podpirali bomo prehod novih podjetniških podjetij in novonastalih podjetij v fazo hitrejše rasti s podporo hitrorastočim podjetjem. Spodbujali bomo razvojna partnerstva za krepitev sodelovanja v globalnih verigah vrednosti ter podpirali pilotne in

demonstracijske projekte.

V okviru znanj in spretnosti za pametno specializacijo, industrijsko tranzicijo in podjetništvo bomo s sredstvi ESRR in komplementarno s sredstvi ESS+ v okviru CP4 naslovili vse ključne ciljne skupine pri spodbujanju znanj in spretnosti za pametno specializacijo. Osrednji sklopi ukrepov bodo namenjeni krepitvi znanj in spretnosti za pametno specializacijo, industrijsko tranzicijo in v podporo inovativnosti za podjetja in ostale deležnike v gospodarstvu; predvsem z nadgradnjo uspešnega ukrepa spodbujanja Kompetenčnih centrov za razvoj kadrov (KOC) na prednostnih področjih S5 in horizontalnih tematikah. Podprli bomo pripravo in izvajanja fleksibilnih študijskih programov za izpopolnjevanje diplomantov na področjih S5 z namenom hitrejše odprave vrzeli med pridobljenimi znanji diplomanta in pričakovani delodajalca ter dolgoročnejših učinkov s posodabljanjem rednih študijskih programov. Krepili bomo znanja in spretnosti tudi za vse systemske izvajalce pametne specializacije, tako na deležniški (SRIP, socialni partnerji, ipd.) kot na institucionalni (ministrstva, 13 službe, agencije ipd.) ravni. Razvijali bomo tudi veščine in kompetence za družbeno inovativnost in systemsko inoviranje z vzpostavitvijo stičišča za reševanje družbenih izzivov, ki se bo pilotno osredotočalo na področje prehoda v nizkoogljično krožno gospodarstvo, ki je horizontalna tema S5. Pri izvedbi ukrepov spodbujanja razvoja znanj in spretnosti bo ključnega pomena novo systemsko orodje - Platforma za napovedovanje kompetenc, ki se razvija v okviru CP4.

S sredstvi ESRR bomo podprli digitalno preobrazbo podjetij, s posebnim poudarkom na malih in srednje velikih podjetjih, kot tudi celotne družbe tako z vidika ponudbe, kot povpraševanja. To bomo dosegli z digitalizacijo in digitalno preobrazbo akterjev na prednostnih področjih S5, razvojem IKT infrastrukture za podjetja, gospodinjstva in javne institucije, kvantno kibernetično varnostno infrastrukturo, pametnimi tehnologijami za upravljanje s podatki za pospeševanje digitalnih storitev; podpornim okoljem za proces digitalizacije, mobilnostjo javnih storitev, krepitvijo zaupanja v e-poslovanje (SI-TRUST) in s spodbujanjem digitalne transformacije družbe in podjetij vključno z razvojem digitalizacije slovenskega jezika.

Cilj politike 2	Bolj zelen, nizkoogljičen prehod na neto ničogljično gospodarstvo in odporno Evropo s spodbujanjem čistega in pravičnega energetskega prehoda, zelenih in modrih naložb, krožnega gospodarstva, blaženja in prilagajanja podnebnim
-----------------	---

Evropski zeleni dogovor je postavil ambiciozne cilje za preobrazbo gospodarstva EU v smeri trajnostne prihodnosti in postavil okvir za oblikovanje poti za doseg podnebno nevtralnega, krožnega gospodarstva najkasneje do leta 2050. V tem kontekstu se Slovenija zavezuje, da bo s sredstvi v okviru Partnerskega sporazuma zagotovila, da bo iskala največji učinek pri: dobavi čiste, dostopne in varne energije; pospeševanju prehoda k trajnostni in pametni mobilnosti; mobilizaciji industrije za čisto in krožno gospodarstvo; pobudi za prenovo – z gradnjo in prenovo na energetske in snovno učinkovit način; ambicijah za doseganje ničelnega onesnaževanja za okolje brez toksičnih snovi; ohranjanju in obnovi ekosistemov in biotske raznovrstnosti ter blažitvi podnebnih sprememb; oblikovanju regij in mest, ki so odporna na vplive podnebnih sprememb in pri drugih področjih, v skladu s specifičnimi pobudami v okviru Evropskega zelenega dogovora. Dodatno bo Slovenija uporabila sredstva skladov za mobiliziranje in krepitev raziskav na področju trajnosti. Prav tako se Slovenija zavezuje, da bo upoštevala načelo »Da se ne škoduje bistveno« pri svojih naložbah v okviru vseh ciljev politik. Upoštevala bo dejstvo, da Evropski zeleni dogovor izpostavlja tudi to, da je doseganje ciljev mogoče le če nikogar ne puščamo zadaj in na pravičen in vključujoč način, bo Slovenija podpirala tiste najbolj ranljive in najbolj izpostavljene družbenim in gospodarskim posledicam prehoda, na primer z preusposabljanjem in dousposabljanjem.

Za podporo vlaganjem na tem področju bomo poleg nacionalnih namenili tudi sredstva ESRR, KS, EKSRP in ESPRA. Kjer bo to relevantno, bodo programi kohezijske politike podpirali naložbe, ki uspešno povezujejo načela trajnosti, estetike in vključenosti v skladu s pobudo Novi evropski Bauhaus z namenom, da se najdejo dostopne, vključujoče, trajnostne in privlačne rešitve za podnebne izzive.

Na področju Zmanjševanja emisij toplogrednih plinov bomo s sredstvi ESRR in KS v skladu z usmeritvami NEPN in S5 prednostno vlagali v energetske prenove stavb. Prednostna področja vlaganj so določena v Dolgoročni strategiji energetske prenove stavb do leta 2050. V gospodarstvu bo podpora 14 namenjena horizontalnim ukrepom za povečanje URE in rabe OVE v malih in srednje velikih podjetjih. Na področju OVE bomo po posameznih tehnologijah, ki so opredeljene v NEPN, podprli sisteme daljinskega ogrevanja in

hlajenja ter s tem dosegli sinergije med podnebno politiko in politiko varstva zraka. Geotermalna energija se uvršča med še ne dovolj izkoriščene potencialne OVE, zato bo Slovenija povečala vlaganja v njeno izkoriščanje. Sredstva ESPRA bomo vlagali v naložbe za vzrejo nizkotrofičnih vodnih organizmov in energetske učinkovitost v sektorju akvakulture in predelave.

Prehod v nizkoogljično krožno gospodarstvo bomo naslavljali s podporo, tako horizontalnih ukrepov, kot tudi ukrepov za vzpostavitev in krepitev ustreznega podpornega in inovativnega okolja ter oblikovanje ustreznih instrumentov za podporo pri transformaciji gospodarskega sektorja (mala in srednje velika podjetja, zagonska podjetja, verige vrednosti) v smeri podnebne nevtralnosti in učinkovite rabe virov. Pri tem bo imel pomembno vlogo tudi kreativni in kulturni sektor, kar prepozna tudi EK.6.1 Podprli bomo ukrepe skladne s prenovljenim Programom ravnanja z odpadki in programom preprečevanja odpadkov, s katerimi bomo prednostno razvijali kapacitete za ohranjanje čim višje vrednosti virov, ki jih vsebujejo odpadki. Medsebojno povezovanje ukrepov bomo zagotavljali tudi v kontekstu izvajanja Celovitega strateškega projekta razogljčenja Slovenije preko prehoda v krožno gospodarstvo. V skladu z usmeritvami NEPN in S5 bomo pri izvajanju ukrepov na področju raziskav in razvoja zagotovili povezovanje z ukrepi CP1. S sredstvi ESRR bomo podpirali tudi dvig usposobljenosti deležnikov v gospodarstvu in v podpornem okolju, s sredstvi ESS+ pa ukrepe na področju trga dela, izobraževanja in usposabljanja. Ukrepi se bodo smiselno dopolnjevali z ukrepi iz Načrta za okrevanje in odpornost (N00). - V okviru krožnega gospodarstva bodo iz ESPRA podprta podjetja v morskem gospodarskem ribolovu za nakup ribolovnega orodja, ki je bolj selektivno in ki vsebuje Polyamid 6, ter za zbiranje odpadlega ribolovnega orodja s Polyamidom 6, ki bo lahko reciklirano. Sredstva ESPRA pa bodo namenjena tudi inovacijam v sektorju akvakulture in predelave, za izgradnjo zaprtih RAS sistemov, uporabo alternativnih virov energije in sekundarnih surovin ter dvigom učinkovite rabe virov v malih in srednje velikih podjetjih. Ukrepe bomo dopolnjevali z predvidenimi ukrepi v okviru CP5. Z ukrepi za ohranjanje in razvoj majhnih vzrejnih obratov v akvakulturi bomo prispevali h krepitvi lokalnih dobavnih verig in boljši preskrbi s kakovostno hrano, pa tudi k ohranjanju



biotske raznovrstnosti in ohranjanju tradicije akvakulture pri nas.62 Podpirali bomo ukrepe za nadaljnjo senzibilizacijo in dvig osveščenosti potrošnikov glede prednosti, ki jih uživanje lokalnih proizvodov prinaša za okolje in zdravje ljudi.

Na področju prilagajanja podnebnim spremembam bo s pomočjo sredstev KS bistveni del vlaganj namenjen za ukrepe na identificiranih desetih območjih pomembnega vpliva poplav in sicer za načrtovanje in izvajanje kombinacije gradbenih in ne gradbenih protipoplavnih ukrepov. Sredstva ESPRA bodo namenjena izboljššanju učinkovitosti rabe naravnih virov v akvakulturi in predelavi.

Sredstva KS in ESRR bomo vlagali v izgradnjo okoljske infrastrukture, predvsem za doseganje skladnosti z zahtevami evropske zakonodaje na prednostnih področjih, ki izhajajo iz prenovljenega Operativnega programa odvajanja in čiščenja komunalne odpadne vode. Za področje oskrbe s pitno vodo bo podlaga za opredelitev prednostnih vlaganj določena v Operativnem programu za oskrbo s pitno vodo.

Za ohranjanja biotske raznovrstnosti bomo sredstva ESRR prednostno usmerili v izvajanje ukrepov varstva narave. Tako bomo prispevali k izboljššanju stanja evropsko pomembnih vrst in habitatov in vplivali na manjšo fragmentiranost habitatov.

Podprli bomo projekte za dvig znanja o morju za izpopolnitev manjkajočih podatkov63. Sredstva ESPRA bodo namenjena okoljskim storitvam akvakulture, ohranjanju akvakulture na območjih NATURA 2000, izboljššanju upravljanja zavarovanih območij na morju, izvajanju ukrepov na podlagi Direktive 2009/147/ES, Direktive Sveta 92/43/EGS in Direktive 2008/56/ES, začasni ukinitvi ribolovnih dejavnosti za doseganje MSY ter izvajanju obveznosti na področju skupne ribiške politike.

Na področju trajnostne urbane mobilnosti bomo sredstva ESRR namenili za izboljšanje javnega potniškega prometa, krepitev multimodalnih potovanj in souporabe vozil. Podpora bo namenjena uvajanju inovativnih tehnoloških rešitev, pa tudi prehodu na čista oz. ničogljivična goriva v prometu in javnem potniškem prometu – e mobilnost.

S sredstvi ESRR bomo podprli ukrepe za dvig produktivnosti rabe prostora in funkcionalno degradiranih območij, pri čemer bo smiselno ta vlaganja povezati s tistimi na področju OVE. Posebna pozornost bo namenjena tudi razvrednotenim območjem v mestih, kjer bomo kombinirali vlaganja na področje infrastrukture kot tudi na področje podpornih ukrepov, ki bodo skupaj prispevali k gospodarski in socialni oživitvi mestnih območij.

Cilj politike 3	Bolj povezana Evropa z izboljšanjem mobilnosti
-----------------	--

V podporo razvoju vseevropskega prometnega omrežja bomo s sredstvi KS in ESRR na podlagi nacionalnega prometnega modela in Strategije razvoja prometa v Sloveniji do leta 2030 podprli investicije v posodobitev železniške infrastrukture. Kljub načrtovanim ukrepom trajnostne prometne politike in posodobitvam železniške infrastrukture, bo nastalo neskladje med povpraševanjem in ponudbo oziroma bodo nastajali slabše prepustni odseki na pomembnejšem cestnem omrežju, kar bo povzročilo dodatne zastoje in z njimi povezane neugodne posledice.

V podporo razvoju nacionalne, regionalne in lokalne mobilnosti vseevropskega prometnega omrežja bomo s sredstvi KS in ESRR poleg investicij na TEN-T železniškem omrežju naslovili tudi nadgradnje postaj in odsekov obstoječih regionalnih železniških prog, ki gravitirajo k večjim urbanim območjem. Ker

je zaradi precejšnje razgibanosti terena oziroma velikega deleža hribovitega terena, v povezavi z razpršeno poseljenostjo, po ozemlju Slovenije težje umeščati nove železniške povezave, je v veliki večini primerov ustrezna cestna povezava predstavlja edino prometno povezavo posameznega območja z regionalnimi središči. V ta namen bomo razvijali tudi avtobusni medkrajevni potniški promet in integrirali različne vrste javnega potniškega prometa (avtobusni, železniški in mestni). Za izboljšanje povezanosti posameznih regij in s tem spodbujanje skladnega regionalnega razvoja je zelo pomembna izgradnja t. i. razvojnih osi, s katerimi bomo izboljšali dostopnost do TEN-T omrežja ter regionalnih središč. Predvidene so tudi novogradnje cestne infrastrukture. Ozka grla do posameznih industrijskih središč vplivajo tudi na izkoriščanje gospodarskega potenciala posameznih območij ter s tem celotne države.

S spodbujanjem celostnega prometnega načrtovanja na lokalni, regionalni in državni ravni bodo postavljene podlage za razvoj multimodalnega prometa, ki bo podprt z investicijami za prestop med različnimi prometnimi načini. Predvideno je tudi uvajanje sodobnih tehnologij za upravljanje mobilnosti, ki omogoča zbiranje prometnih informacij v realnem času ter zagotavljajo možnost celovitega upravljanja prometa na trajnosten način.

Po številu osebnih vozil na prebivalca je Slovenija

res nad povprečjem EU, vendar hkrati že nekaj let zelo raste tudi uporaba kolesa. Ta trend je potrebno izkoristiti, zato bomo še bolj spodbujali uporabo kolesa za potrebe dnevne mobilnosti, ne samo v mestih temveč tudi na podeželju, in sicer z izgradnjo sistema kolesarskih poti. Pri tem bo prednostna naloga povezava že zgrajenih kolesarskih odsekov v večje logično zaključene celote ter zgraditev lokalnih kolesarskih povezav, ki se povezujejo z državnim kolesarskim omrežjem in zagotavljajo kolesarjem večjo mobilnost.

Cilj politike 4	Bolj socialna in vključujoča Evropa, ki izvaja evropski steber socialnih pravic
------------------------	--

S pomočjo sredstev ESS+ bomo z namenom nadaljnega razvoja kakovostnega in učinkovitega sistema izobraževanja in usposabljanja podprli pridobivanje znanj in spretnosti, ključnih za uspeh posameznika v družbi, prilagojenih prihodnosti dela in globalnim spremembam. Izvajali bomo tudi ukrepe za nadarjene in vlagali v karierno svetovanje na različnih ravneh izobraževanja ter skozi vsa življenjska obdobja. Zagotovili bomo zadosten obseg učiteljev z ustreznim znanjem in spretnostmi za izzive sodobne družbe, učiteljem začetnikom pa omogočili ustrezno uvajanje v poklic. Vlagali bomo v krepitev in razvoj kompetenc vodstvenih in strokovnih delavcev v vzgoji in izobraževanju ter visokošolskih učiteljev in strokovnih delavcev. Spodbujala se bo uporaba IKT v pedagoškem procesu. Krepili bomo povezanost med izobraževanjem in okoljem, vlagali bomo v praktično usposabljanje dijakov pri delodajalcih, praktično izobraževanje in problemsko učenje, tudi v obliki projektnega dela z gospodarstvom in nevladnim sektorjem že v času študija. Razvijali in nadgrajevali bomo uspešne programe spodbujanja kreativnosti in odprtih pristopov na relaciji dijak/študent - institucije znanja – gospodarstvo. Spodbujali bomo izobraževanje odraslih in večjo vključenost v vseživljenjsko učenje. Vlagali bomo v organizacijske spremembe in v izboljššan dostop do vključujočega in kakovostnega izobraževanja ter usposabljanja z zagotavljanjem informacijsko-komunikacijske in druge podporne infrastrukture. Sredstva ESRR bomo namenili za izboljšanje infrastrukturnih pogojev na vseh nivojih izobraževanja, kakor tudi za vzpostavitev ustrezne mladinske infrastrukture, vključujoč e-mladinsko infrastrukturo ter ustrezno informacijsko – komunikacijsko in drugo podporno infrastrukturo.

Za zmanjšanje stopnje dolgotrajne brezposelnosti

in z namenom podaljševanja delovne aktivnosti bomo s sredstvi ESS+ izvajali predvsem ukrepe, ki bodo osredotočeno naslavljali vključujoč trg dela, in sicer z bolj ciljno usmerjenimi ukrepi aktivne politike zaposlovanja za zmanjševanje strukturnih neskladij, tudi z usmeritvijo na gospodarske sektorje, za katere se predvideva rast oziroma večji padec aktivnosti. Ukrepi bodo usmerjeni tudi v ustrezno delovanje in povezovanje med institucijami na trgu dela ter modernizacijo njihovih storitev. To zajema predvidevanje potreb po spretnostih, zagotavljanje pravočasne in prilagojene pomoči in podpore pri usklajevanju ponudbe in povpraševanja ter kariernih prehodov in mobilnosti na trgu dela. S pomočjo Platforme za napovedovanje kompetenc bo moč razvijati oz. usmerjati izobraževalno politiko, politiko štipendiranja in karierne orientacije v podporo izvajanju CP1. Spodbujali bomo odpravljanje vrzeli na trgu dela s poudarkom na večščinah iskalcev zaposlitve in zaposlenih, dostop do zaposlitev za ciljne skupine starejših, nižje izobraženih, invalidov in neaktivnih v njihovem obdobju delovne aktivnosti ter preprečevali njihovo dolgotrajno brezposelnost. Ukrepi bodo usmerjeni v ohranitev na trgu dela predvsem tistih skupin, katerih zaposlitev oziroma samozaposlitev je ogrožena ali začasna, v zmanjševanje in preprečevanje prekarnosti ter preprečevanje prehoda nazaj v brezposelnost za ciljne skupine, ki se soočajo z atipičnimi oblikami dela. K podaljševanju obdobja delovne aktivnosti, predvsem pri starejših, bodo prispevali ukrepi za dvig kvalitete delovnega okolja in pogojev za delo ter spodbujanje medgeneracijskega sodelovanja s poudarkom na prenosu znanja in usposobljenosti med generacijami.

S pomočjo sredstev ESS+ bomo z namenom zagotavljanja solidarnih in vzdržnih sistemov socialne

zaščite, zdravstvenega varstva in dolgotrajne oskrbe vzpostavili nacionalni sistem upravljanja z varnostnimi odkloni in tveganji za varnost pacientov ter podprli ukrepe za razvoj in zagotavljanje socialno varstvenih storitev in storitev v skupnosti, vključno s storitvami vezanimi na dolgotrajno oskrbo. Krepitev duševnega zdravja bomo podprli z integrirano obravnavo, varstvom in promocijo. Za izboljšanje zdravstvenega stanja prebivalstva in zmanjšanje neenakosti v zdravju bomo organizacijsko in vsebinsko nadgradili primarno zdravstveno varstvo z integracijo preventivnih aktivnosti, izboljšali dostopnost do nujne medicinske pomoči in spodbujali zdrav življenjski slog. Krepili bomo tudi sistem čezmejnega izvajanja javnih digitalnih storitev na tem področju ter elektronsko izmenjavo informacij o socialni varnosti (EESSI). S pomočjo sredstev ESRR bomo zagotovili infrastrukturo in opremo oddelkov za psihogeriatrično obravnavo, podprli ukrepe deinstucionalizacije, vzpostavili spominske centre na terciarni zdravstveni ravni za raziskovanje, diagnostiko in obravnavo oseb z demenco, infrastrukturo na področju obravnave duševnega zdravja in drugo infrastrukturo skladno z analizo potreb v zdravstvu.

Z namenom obvladovanja revščine in materialne prikrašnanosti ter zmanjšanja družbene razslojenosti, ki jo je epidemija povečala, bomo s sredstvi ESS+ posebno pozornost namenili starejšim, zlasti ženskam. Podpirali bomo tudi organizacije, ki so v času epidemije skrbele za zadovoljevanje osnovnih potreb ranljivih skupin. Podprli bomo ukrepe za izboljšanje možnosti za polnopravno vključitev v družbo (tudi na področju športa, kulture in umetnosti) otrok romske skupnosti, priseljencev, otrok s posebnimi potrebami in invalidnih oseb. Podprli bomo programe socialne aktivacije z namenom približevanja trgu dela oseb, ki so po večini dolgotrajni prejemniki denarne socialne pomoči ali osebe s kompleksno socialno problematiko, ki jih ovirajo pri vstopu na trg dela. Sredstva ESRR bomo

Cilj politike 3	Bolj povezana Evropa z izboljšanjem mobilnosti
------------------------	---

Slovenija bo za zmanjševanje razvojnih razlik na lokalni ravni, s ciljem nadaljnega spodbujanja endogenih potencialov, v okviru obeh specifičnih ciljev cilja politike 5 naslovlila predvsem lokalni razvoj preko že uporabljenega in uveljavljenega pristopa »lokalni razvoj, ki ga vodi skupnost« CLLD, ki bo potekal v okviru lokalnih akcijskih skupin (v nadaljevanju LAS).

namenili nakupu in razvoju prilagojene specialne opreme in pripomočkov za otroke s posebnimi potrebami in vzpostavili vzorčne centre, ki bodo izboljšali dostopnost ter zagotovili pravičen dostop do kakovostne predšolske vzgoje in izobraževanja. Podprli bomo tudi vzpostavitev centrov bivalnih enot za začasno reševanje stanovanjskih potreb ranljivih ciljnih skupin, vzpostavitev stanovanjskih skupin za izvedbo deinstucionalizacije socialno varstvenih zavodov, skupnostne centre ter javne in zasebne (s koncesijo) domove za ostarele za oskrbo oseb z demenco in drugimi oblikami upada kognitivnih funkcij ter bivalne enote za mladostnike in odrasle z dolgotrajnimi težavami v duševnem zdravju.

Slovenija od leta 2014 izvaja Operativni program za opravljanje materialne prikrašnanosti 2014-2020, ki se sofinancira iz Sklada za evropsko pomoč najbolj ogroženim in letno zagotavlja cca 4.000 ton hrane cca 160.000 najbolj ogroženim osebam, njihova socialna vključenost pa se zagotavlja z izvajanjem različnih spremljevalnih ukrepov. Program predstavlja enega izmed ključnih ukrepov za blaženje materialne in socialne stiske ljudi, saj zagotavlja 70 % vse hrane, ki jo partnerski organizaciji v programu razdelita svojim prejemnikom. Program učinkovito pomaga najbolj ogroženim osebam, saj prejeta hrana razbremeni stroške gospodinjstev, vpliva na obseg oskrbe posameznikov in družin s hrano ter predstavlja priložnost za urejanje socialnih stisk najbolj ogroženih.

Z namenom krepitve vloge kulture in turizma pri socialni vključenosti bomo s sredstvi ESRR podprli revitalizacijo in obnovo kulturne dediščine ter javne kulturne infrastrukture, razvoj trajnostnega turizma, s poudarkom na socialnem stebru trajnosti ter vlaganja v javno turistično infrastrukturo s ciljem dviga ugleda in prilivov iz naslova turizma v turističnih destinacijah.

Slednje bodo vzpostavljene za komplementarno ukrepanje iz sredstev skupne kmetijske politike (EKSRP) in kohezijske politike (ESRR,) ter skupne ribiške politike (ESPRA). CLLD je orodje za spodbujanje celovitega lokalnega razvoja po načelu »od spodaj navzgor« in omogoča reševanje razvojnih problemov, usklajeno delovanje s pomočjo različnih virov



financiranja ter prožnost pri doseganju razvojnih ciljev. S takim pristopom pa odpira priložnost za razvoj in zmanjševanje razvojnih razlik posameznih območij. Pristop »od spodaj navzgor« omogoča lokalnemu prebivalstvu, da z oblikovanjem lokalnih partnerstev, LAS, aktivno odloča o prioritetah in razvojnih ciljeh lokalnega območja, vključno z viri financiranja za doseganje ciljev lokalnega območja. Pristop omogoča uresničevanje široke palete izzivov v različnih okoljih, večjo fleksibilnost pri doseganju ciljev in odgovarja dejanskim potrebam lokalnega območja. Sredstva ESRR bomo namenili za izgradnjo vključujoče družbe in nadaljnji celostni družbenogospodarski razvoj v mestnih in podeželskih območjih, s posebno

pozornostjo na zmanjšanje razlik med socialno - ekonomsko prikrajšanimi osebami in območji. Sama priprava in izvedba ukrepov bo potekala po načelu od spodaj navzgor v skladu s pripravljenimi strategijami lokalnega razvoja. S pristopom bo mogoče nasloviti vse tipe specifičnih ozemelj, pri čemer bodo na ta način izvajane celovite in več funkcionalne operacije, ki ne bodo strogo omejene na podeželska območja, ampak bodo vključevala tudi druga, npr. urbana območja. CLLD v okviru ESPRA se bo izvajal samostojno na ozemlju celotne RS in naslavljal ohranjanje delovnih mest, razvoj ribiških in akvakulturnih območij, diverzifikacijo (tudi v sektorje modrega gospodarstva), krožno gospodarstvo idr.

ORP temelji na prepoznavanju razvojnih potencialov subregije Obsotelje in Kozjansko, ki jih bomo udeleževali skozi izvajanje kvalitetnih razvojnih projektov. Nosilci subregijsko pomembnih razvojnih projektov bodo skozi umestitev v RRP imeli možnost, da ob lastnih virih za izvedbo projektov pridobijo tudi sofinanciranje iz evropskih in nacionalnih virov. Dosedanja spoznanja razvoja subregije Obsotelje in Kozjansko nas prednostno usmerjajo v prizadevanje za naložbe in vlaganje v področja, ki predstavljajo gonilo gospodarskega in družbenega razvoja v prihodnosti.



VSEBINA IN STRUKTURA – ORP OBSOTELJE IN KOZJANSKO 2021–2027

ZSRR-2 in Uredba o RRP določata, da je RRP sestavljen iz strateškega in programskega dela. Podobno kot RRP bo tudi ORP sestavljen iz strateškega in programskega dela:

Strateški del ORP vsebuje analizo subregionalnih razvojnih potencialov, opredelitev ključnih razvojnih ovir in prednosti subregije, razvojne cilje in prioritete subregije v programskem obdobju ter določitev razvojne specializacije subregije oz. določitev načina vključevanja subregije v specifične/ključne razvojne prioritete Savinjske regije.

Programski del ORP pa vsebuje najpomembnejše razvojne ukrepe za spodbujanje razvoja v (sub)regiji s časovnim in finančnim ovrednotenjem ter sistem spremljanja, vrednotenja in organiziranosti izvajanja ORP kot dela RRP.

ORGANIZACIJSKA STRUKTURA PRIPRAVE ORP OBSOTELJE IN KOZJANSKO 2021–2027

Vodji priprave sta bila Bojana Žaberl, direktorica Razvojne agencija Sotla in Jure Raztočnik, direktor Razvojne agencije Kozjansko.

Strokovni odbor v sestavi Aleš Otorepec (predsednik), mag. Suzana Likar, Mojca Amon, mag. Anita Reich, Suzana Kunst, mag. Mateja Berglez, Andreja Gradič, Aleš Guzej.

Strokovne komisije za izvajanje določenih strokovnih nalog, ki jih je imenoval Strokovni odbor, v naslednji sestavi:

Gospodarstvo s turizmom	Okolje in prostor z investicijami	Človeški viri	Podeželje
Občina Šentjur - Mateja Berglez	Občina Rogaška Slatina - Aleš Otorepec	Občina Kozje - Suzana Kunst	Občina Rogatec - Suzana Likar
Občina Podčetrtek - Mojca Amon	Občina Šmarje pri Jelšah - Anita Reich	Občina Šentjur - Aleš Guzej	Občina Dobje - Andreja Gradič
Turistična kmetija Žurej - Franc Žurej	JKP Šentjur - Matjaž Žmahar	Območno združenje Rdečega križa Šentjur - Andreja Tisel	Predsednik LAS Obsotelje in Kozjansko - Boštjan Misja
MPI Vrelec - Branka Aralica, direktorica	Kozjanski park - Mojca Kunst, direktorica	Zdravstveni dom Šmarje pri Jelšah - Jasna Žerak, direktorica	Kmetijska zadruga Šmarje - Marko Jurak, direktor
OOZ Šmarje - Alenka Ratej	OKP Rogaška Slatina - mag. Bojan Pirš, direktor	Urad za delo, Šentjur in Šmarje pri Jelšah - mag. Jožica Razpet	Dopolnilna dejavnost na kmetiji Maja Kukovič - Maja Kukovič

Vsebinska priprava in administrativna podpora priprave ORP Obsotelje in Kozjansko sta bili v domeni zaposlenih na Razvojni agenciji Sotla in Razvojni agenciji Kozjansko.

▼
STRATEŠKI DEL
ORP 2021–2027

1

ANALIZA RAZVOJNIH POTENCIALOV, OPREDELITEV KLJUČNIH RAZVOJNIH OVIR IN PREDNOSTI SUBREGIJE OBSOTELJE IN KOZJANSKO

Analiza razvojnih potencialov je narejena na osnovi javno dostopnih podatkov Statističnega urada Republike Slovenije in plačljivih podatkih AJPES. V procesu priprave razvojnega programa so bili javno dostopni podatki večkrat dopolnjeni z novejšimi, zaradi tega prihaja do različnih izhodiščnih let, saj je naša želja bila aktualizacija zadnjih plačljivih podatkov AJPES pa za leto 2021 še ni moč dobiti.



1.1.

ANALIZA STOPNJE RAZVOJA SUBREGIJE OBSOTELJE IN KOZJANSKO

1.1.1

0 subregiji Obsotelje in Kozjansko

Obsotelje in Kozjansko je ena izmed petih subregij Savinjske statistične regije. Območje sestavlja sedem občin, in sicer: Dobje, Kozje, Podčetrtek, Rogatec, Rogaška Slatina, Šentjur in Šmarje pri Jelšah.

Zajema dve upravni enoti (UE), UE Šentjur pri Celju, ki pokriva območji občin Šentjur in Dobje ter UE Šmarje pri Jelšah, ki pokriva območje občin Kozje, Podčetrtek, Rogatec, Rogaška Slatina in Šmarje pri Jelšah. Velikost občin je različna. Največja je občina Šentjur s približno 19.000 prebivalci, najmanjša pa Dobje s tisoč prebivalci. Med večje občine lahko uvrstimo še občini Rogaška Slatina in Šmarje pri Jelšah, medtem ko so ostale tri občine, Kozje, Podčetrtek in Rogatec, po številu prebivalcev sicer približno enake, vendar se močno razlikujejo po površini. Le Rogaška Slatina in Šentjur izpolnjujeta kriterije za urbana oziroma mestna naselja z več kot 3.000 prebivalci. Stopnja urbanizacije na območju Obsotelja in Kozjanskega je nizka. Če pri izračunu upoštevamo le urbana naselja z več kot 3.000 prebivalci, je urbanega prebivalstva v Obsotelju in na Kozjanskem le 19%. V kolikor upoštevamo še naselja z mestnim značajem, Šmarje pri Jelšah in Rogatec, delež urbanega prebivalstva znaša 25%, medtem ko na ravni celotne Slovenije ta delež znaša več kot 50%.

Celotno območje Obsotelja in Kozjanskega meri 642 km², kar predstavlja 3,16% površine Slovenije. Razvojni problemi Obsotelja in Kozjanskega se odražajo v spreminjanju števila prebivalcev in njihovem staranju, opuščanju kmetijske pridelave in propadanju kulturne pokrajine. Hitrejši razvoj je mogoč s pomočjo iniciativ lokalnega prebivalstva ter medsebojne prepletenosti domačega kapitala, zunanega kapitala ter državnih in evropskih sredstev. Razvojne priložnosti Obsotelja in Kozjanskega se pojavljajo predvsem v trajnostnem načinu gospodarjenja z naravnimi viri v prepletenosti z učinkovitim razvojem gospodarstva, trajnostnega turizma, ekološkega kmetijstva, uporabo obnovljivih virov energije in učinkovito rabo energije, razvojem dopolnilnih dejavnosti in spodbujanjem trajnostnega upravljanja z zavarovanimi območji.

Kar pet občin od sedmih (izjema Šentjur in Dobje),

sodi med obmejna problemska območja, ki uradno obsegajo območja obmejnih občin in občine, ki neposredno mejijo na obmejne občine. Obmejne občine so občine, v katerih več kakor 50 odstotkov prebivalcev živi v 10-kilometerskem obmejnem pasu, in ki imajo primanjkljaj delovnih mest ter podpovprečno gostoto poselitve. Pri občinah, ki neposredno mejijo na obmejne občine, se kot merilo za vključitev v obmejna problemska območja upošteva več kot 45 minutna povprečna dostopnost do najbližjega priključka avtoceste ali hitre ceste ali visok delež površine vključene v območje Nature 2000.

Med obmejna problemska območja se uvrščajo tudi občine, ki imajo koeficient razvitosti občin po zakonu, ki ureja financiranje občin, manjši od 0,90, če mejijo na obmejne občine ali občine, ki neposredno mejijo na obmejne občine. Merila za določitev obmejnih problemskih območij in seznam občin podrobneje določa Uredba o določitvi obmejnih problemskih območij.

Podrobnejši vpogled v razvrstitev občin po posameznih skupinah kazalnikov pokaže razlike po kazalnikih razvitosti, ogroženosti in razvojnih možnosti. Tipologija je zasnovana v štirih homogenih skupinah po prevladujočem razvrščanju občin v posamezni skupini kazalnikov in opredeljuje sledeče tipe občin:

- TIP 1: zelo šibek gospodarski razvoj in zelo majhne razvojne možnosti. V TIP 1 so uvrščene sledeče občine (skupaj 11): Hodoš, Gornji Petrovci, Šalovci, Osilnica, Rogašovci, Kuzma, Grad, Cankova, Kobilje, Loški Potok in Kostel;
- TIP 2: šibek gospodarski razvoj in majhne razvojne možnosti. V TIP 2 so uvrščene sledeče občine (skupaj 34): Ribnica na Pohorju, Črenšovci, Tišina, Cirkulane, Kozje, Lovrenc na Pohorju, Podlehnik, Velika Polana, Bistrica ob Sotli, Makole, Sveti Tomaž, Majšperk, Videm, Zavrč, Apače, Puconci, Podvelka, Kungota, Moravske Toplice, Komen, Solčava, Kobarid, Luče, Poljčane, Črnomelj, Gornji Grad, Sveta Ana, Žetale, Gorje, Lendava, Dobrovnik, Kočevje, Semič, Bohinj.

• TIP 3: Zmeren gospodarski razvoj in zmerne razvojne možnosti. V TIP 3 so uvrščene sledeče občine (skupaj 25): Pesnica, Selnica ob Dravi, Ormož, Dornava, Miren - Kostanjevica, Brežice, Kanal, Središče ob Dravi, Metlika, Jezersko, Pivka, Renče - Vogrsko, Loška dolina, Kostanjevica na Krki, 11 Cerklje ob Krki, Dolenjske Toplice, Tržič, Ruše, Bovec, Ilirska Bistrica, Kranjska Gora, Sežana, Hrpelje - Kozina, Črna na Koroškem in Tolmin;

• TIP 4: Boljši gospodarski razvoj in boljše razvojne možnosti. V TIP 4 so uvrščene sledeče občine (skupaj 20): Rogatec, Divača, Šentjernej, Preddvor, Žirovnica, Ajdovščina, Vipava, Brda, Dravograd, Šmarje pri Jelšah, Podčetrtek, Vuzenica, Rogaška Slatina, Muta, Prevalje, Radlje ob Dravi, Ravne na Koroškem, Mežica, Postojna in Slovenj Gradec.

V vseh tipih se občine spopadajo z gospodarskimi izzivi, predvsem nizkim številom poslovnih subjektov na 1000 prebivalcev, vendar so med občinami še vedno precejšnje razlike v gospodarski moči. Kot že poudarjeno, se obmejna območja zaradi različnih razlogov soočajo z razvojnim zaostankom na mnogih področjih. Med poglavitnimi vzroki so slabša prometna dostopnost, razpršena poselitev, težave pri vzdrževanju in razvijanju infrastrukture ter strožje zahteve pri varstvu okolja. To ima negativne posledice na raven življenjskih razmer za prebivalstvo, kar prispeva k naraščajočemu številu dnevniških migracij in pospešenemu praznjenju prostora. Prav tako se gozdovi zaraščajo, območja pa v vseh pogledih razvojno nazadujejo. Program razvojnih spodbud za obmejna problemska območja 2022-2025 naslednje cilje državne intervencije na obmejnih problemskih območjih:

1. Izboljšanje kakovosti bivanja,
2. Izboljšanje prometne dostopnosti,
3. Izboljšanje dostopnosti do storitev,
4. Izboljšanje gospodarskega stanja,
5. Izboljšanje demografskega stanja.

► Tabela 1: Koeficient razvitosti občin
Vir: Ministrstvo za finance

Občina	Koeficient razvitosti občin
Dobje	0,92
Kozje	0,77
Podčetrtek	0,98
Rogaška Slatina	1,07
Rogatec	1,02
Šentjur	1,08
Šmarje pri Jelšah	1,07
POVPREČJE	0,99

Koeficient razvitosti občin

Koeficient razvitosti občine je razmerje med vrednostjo aritmetičnega povprečja standardiziranih vrednosti kazalnikov v občini in vrednostjo tega povprečja v državi. Koeficient povprečne razvitosti občin v državi je 1,00. Iz spodnje tabele lahko vidimo, da imajo tri občine subregije Obsotelje in Kozjanskega koeficient razvitosti nižji od povprečja slovenskih občin, in sicer Podčetrtek, Dobje, najslabši indeks ima občina Kozje. Ostale štiri občine: Rogatec, Rogaška Slatina, Šmarje pri Jelšah in Šentjur imajo koeficient nad povprečjem države.

1.1.2

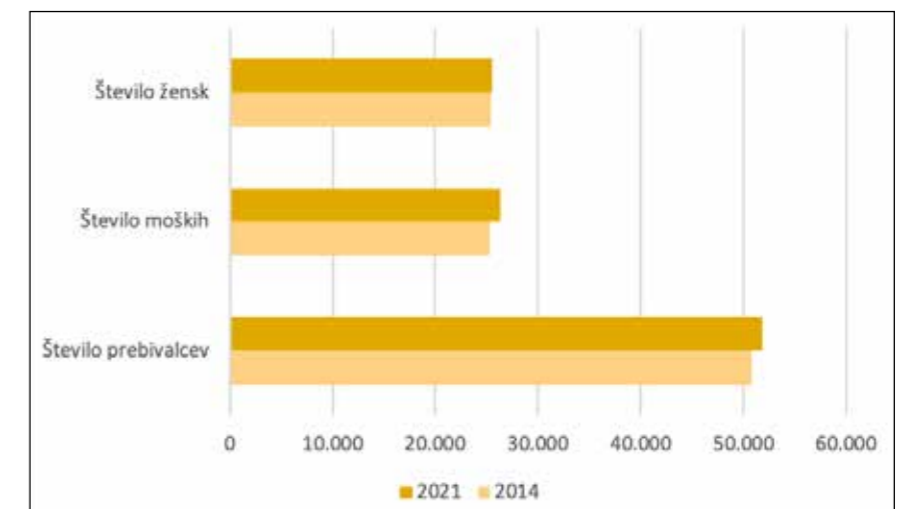
Demografski trendi v Obsotelju in Kozjanskem

Število prebivalcev občin Obsotelja in Kozjanskega se je v primerjavi z letom 2014 nekoliko povečalo, pri čemer je število žensk upadlo, moških pa poraslo. Tako je v letu 2021 na območju Obsotelja in Kozjanskega živelo 51.860 prebivalcev, od tega 26.370 moških in 25.490 žensk. Po številu prebivalcev

je največja občina Šentjur, sledita Rogaška Slatina in Šmarje pri Jelšah. Tri občine: Kozje, Podčetrtek in Rogatec, imajo približno enako število prebivalcev, medtem ko je po številu prebivalcev najmanjša občina Dobje.

	Skupaj		Moški		Ženske	
	2014	2021	2014	2021	2014	2021
Dobje	980	942	472	459	508	483
Kozje	3.106	3.029	1.560	1.534	1.546	1.495
Podčetrtek	3.312	3.657	1.680	1.875	1.632	1.782
Rogaška Slatina	11.017	11.438	5.515	5.953	5.502	5.485
Rogatec	3.123	3.055	1.563	1.578	1.560	1.477
Šentjur	18.967	19.378	9.455	9.764	9.512	9.614
Šmarje pri Jelšah	10.239	10.361	5.064	5.207	5.175	5.154
SKUPAJ	50.744	51.860	25.309	26.370	25.435	25.490

◀ Tabela 2: Število prebivalcev
Vir: SURS, 2022



► Graf 1: Število prebivalcev občine OK



Po površini si občine Obsotelja in Kozjanskega razvrstijo po naslednjem vrstnem redu: 1. Občina Šentjur, 2. Občina Šmarje, 3. Občina Kozje, 4. Občina Rogaška Slatina, 5. Občina Podčetrtek, 6. Občina Rogatec in 7. Občina Dobje. Največjo gostoto poselitve ima Občina Rogaška Slatina, in sicer 160 prebivalcev na km², sledijo ji Občina Šmarje pri Jelšah, Občina Šentjur, Občina Rogatec, Občina Podčetrtek, Občina Dobje ter najredkeje poseljena Občina Kozje. Za primerjavo je gostota poselitve v Sloveniji 102 prebivalca na km², v Savinjski regiji pa 111 prebivalcev na km². Višje od regijskega in slovenskega povprečja je tako samo Občina Rogaška Slatina. Povprečna gostota poselitve v subregiji Obsotelje in Kozjansko, pa je 85 prebivalcev na km² (višje od povprečja so občine Rogaška Slatina, Šmarje pri Jelšah in Šentjur).



Tabela 3: Gostota naseljenosti po občinah
Vir: SURS, 2022

	2014	2021
Dobje	56	54
Kozje	35	34
Podčetrtek	55	60
Rogaška Slatina	154	160
Rogatec	79	77
Šentjur	85	87
Šmarje pri Jelšah	95	96
POVPREČJE	83	85

Na območju Obsotelja in Kozjanskega je v letu 2021 glede na leto 2014 samo občina Kozje imela boljši naravni prirast (čeprav je ta še vedno negativen). Vse ostale občine so imele slabši naravni prirast, če naredimo primerjavo let 2014 in 2021. Predvsem občine Šmarje pri Jelšah (nominalno znižanje naravnega prirasta kar za 79 oseb), Občina Šentjur (nominalno znižanje za 40 oseb) in Občina Rogaška Slatina (nominalno znižanje za 37 oseb) so imele občutno nižji naravni prirast kot v letu 2014. Vzroke za to lahko iščemo v epidemiji COVID-19. Na drugi strani

pa se je drastično povečal selitveni prirast iz tujine, ki je višji prav v vseh občinah, najvišji je v Občini Rogaška Slatina, in sicer 170 oseb, sledi Občina Šentjur s prirastom 128 tujcev in Šmarje pri Jelšah s prirastom 100 oseb iz tujine. V občinah Podčetrtek in Šmarje pri Jelšah je velik tudi prirast med občinami (torej priseljevanje državljanov v občine). Skupni prirast se je tako zmanjšal samo v Občini Dobje, medtem ko je bil najvišji v Občini Rogaška Slatina, predvsem na račun visokega selitvenega prirasta s tujino.



Tabela 4: Prirast števila prebivalcev v občinah
Vir: SURS, 2022

	Dobje		Kozje		Podčetrtek		Rogaška Slatina		Rogatec		Šentjur		Šmarje pri Jelšah	
	2014	2020	2014	2020	2014	2020	2014	2020	2014	2020	2014	2020	2014	2020
Naravni prirast	8	-3	-16	-5	-3	-5	6	-31	7	6	49	9	2	-77
Selitveni prirast s tujino	3	5	-4	22	13	60	30	200	10	48	0	128	-19	91
Selitveni prirast med občinami	14	-15	0	24	-8	109	8	20	-35	-25	34	4	-10	97
SKUPNI PRIRAST	25	-13	-20	41	2	164	44	189	-18	29	83	141	-27	111

Če povzamemo podatke o živorojenih, umrlih, naravnem prirastu in skupnem prirastu na 1.000 prebivalcev, vidimo, da je največje število živorojenih na 1.000 prebivalcev imela Občina Rogatec (najnižjega Občina Dobje), največje število umrlih na 1.000 prebivalcev je bilo v Občini Šmarje pri Jelšah in najnižje v Občini Rogatec. Tako je najvišji naravni prirast na 1.000 prebivalcev bil v Rogatcu, najnižji pa v Občini Šmarje pri Jelšah. Skupni prirast na 1.000 prebivalcev je najvišji v Občini Rogaška Slatina, najnižji pa v Občini Dobje, ki je edino imela negativni skupni prirast na 1000 prebivalcev.

▼
Tabela 5: Živorjeni, umrli, naravni prirast, skupni selitveni prirast in skupni prirast na 1.000 prebivalcev po občinah
Vir: SURS, 2022

	Živorjeni na 1.000 prebivalcev		Umrli na 1.000 prebivalcev		Naravni prirast na 1.000 prebivalcev		Skupni prirast na 1000 prebivalcev	
	2014	2020	2014	2020	2014	2020	2014	2020
Dobje	13,3	7,4	5,1	10,6	8,2	-3,2	25,5	-13,8
Kozje	9,3	9,3	14,5	11	-5,2	-1,7	-6,4	13,6
Podčetrtek	9,7	9,6	10,6	11,1	-0,9	-1,4	0,6	46,5
Rogaška Slatina	9,7	8,1	9,2	10,9	0,5	-2,8	4	16,9
Rogatec	10,2	10,3	8	8,4	2,2	1,9	-5,8	9,3
Šentjur	11,3	10,2	8,7	9,7	2,6	0,5	4,4	7,3
Šmarje pri Jelšah	11,4	9,6	11,2	17,1	0,2	-7,5	-2,6	10,8

Povprečna starost prebivalcev se je leta 2021 v primerjavi z letom 2014 zvišala v vseh občinah Obsotelja in Kozjanskega. Največ se je povprečna starost dvignila v Občini Rogatec, najmanj pa v Občini Dobje. Povprečna starost prebivalcev v Savinjski regiji je 43,9, v Sloveniji 43,8, kar pomeni, da je povprečna starost prebivalcev višja kot sta regijsko in slovensko povprečje le v občinah Kozje in Rogaška Slatina.

	2014	2021	razlika
Dobje	40,8	42,5	1,7
Kozje	43,2	45,4	2,2
Podčetrtek	42,2	43,5	1,3
Rogaška Slatina	41,8	43,9	2,1
Rogatec	41,3	43,6	2,3
Šentjur	41,6	43,5	1,9
Šmarje pri Jelšah	41,4	43,5	2,1

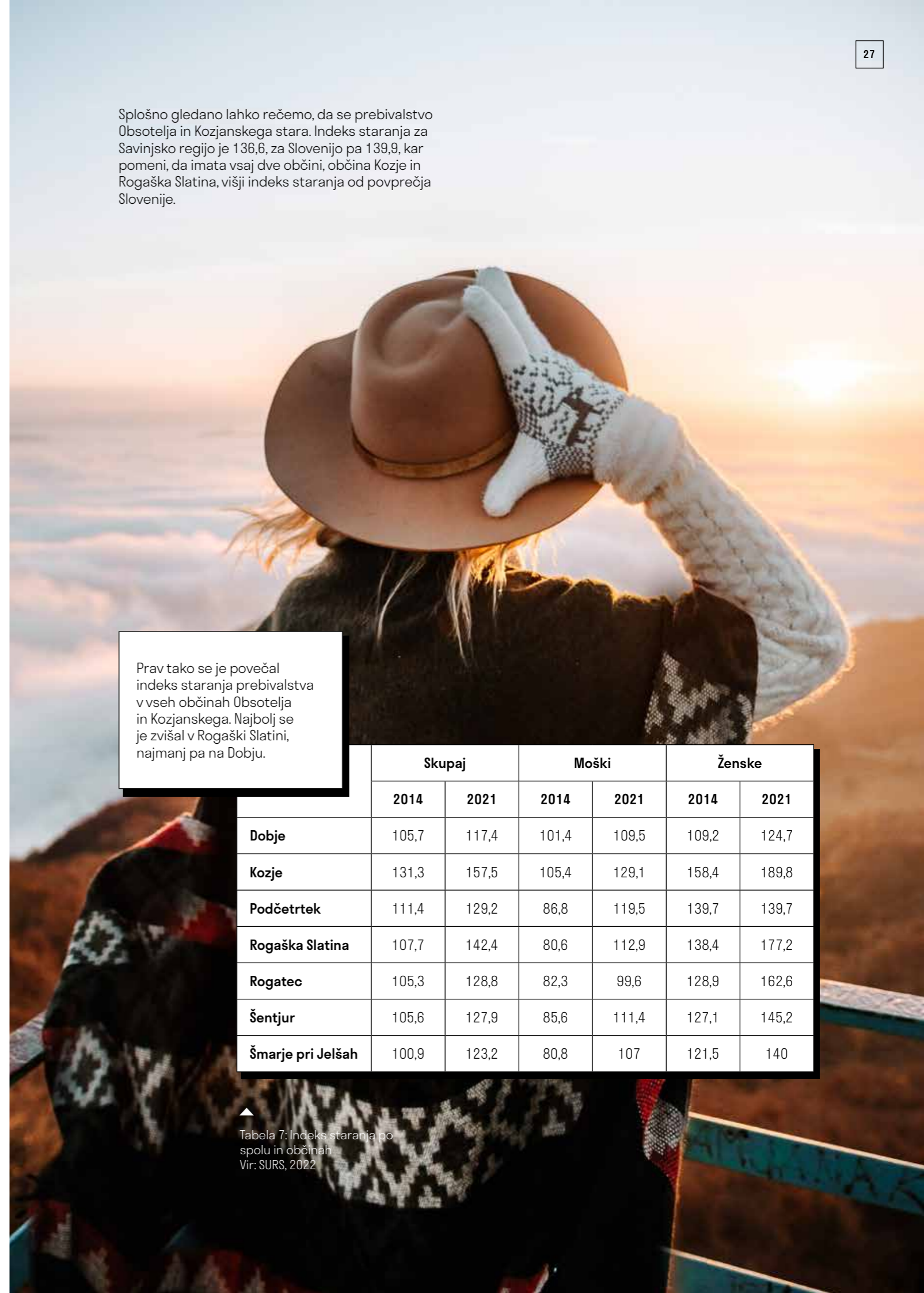
►
Tabela 6: Povprečna starost prebivalcev po občinah
Vir: SURS, 2022

Spoščno gledano lahko rečemo, da se prebivalstvo Obsotelja in Kozjanskega stara. Indeks staranja za Savinjsko regijo je 136,6, za Slovenijo pa 139,9, kar pomeni, da imata vsaj dve občini, občina Kozje in Rogaška Slatina, višji indeks staranja od povprečja Slovenije.

Prav tako se je povečal indeks staranja prebivalstva v vseh občinah Obsotelja in Kozjanskega. Najbolj se je zvišal v Rogaški Slatini, najmanj pa na Dobju.

	Skupaj		Moški		Ženske	
	2014	2021	2014	2021	2014	2021
Dobje	105,7	117,4	101,4	109,5	109,2	124,7
Kozje	131,3	157,5	105,4	129,1	158,4	189,8
Podčetrtek	111,4	129,2	86,8	119,5	139,7	139,7
Rogaška Slatina	107,7	142,4	80,6	112,9	138,4	177,2
Rogatec	105,3	128,8	82,3	99,6	128,9	162,6
Šentjur	105,6	127,9	85,6	111,4	127,1	145,2
Šmarje pri Jelšah	100,9	123,2	80,8	107	121,5	140

▲
Tabela 7: Indeks staranja po spolu in občinah
Vir: SURS, 2022



1.1.3

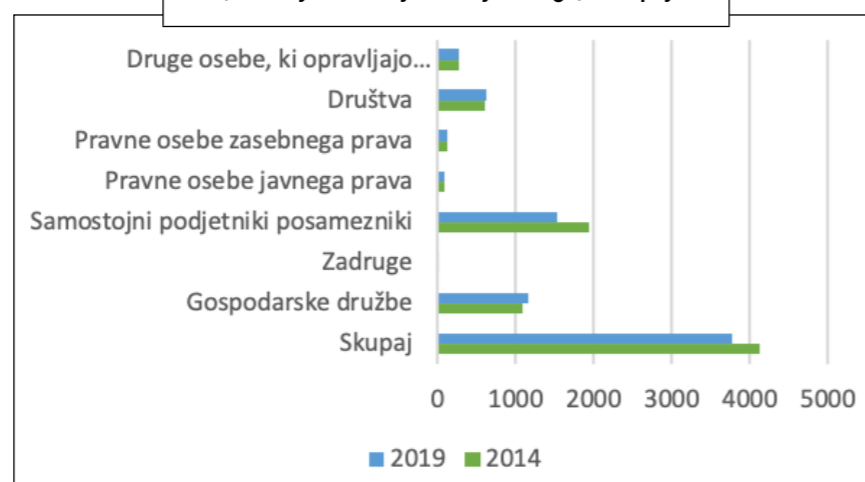
Gospodarstvo, kmetijstvo in turizem v subregiji Obsotelje in Kozjansko

Na območju Obsotelja in Kozjanskega je v letu 2019 delovalo 1.153 gospodarskih družb, 11 zadrug, 1.532 samostojnih podjetnikov ter 261 drugih oseb, ki opravljajo gospodarsko dejavnost. Razen pri drugih osebah, ki opravljajo dejavnost in samostojnih podjetnikih, se je število glede na leto 2014 povečalo.

Tabela 8: Pravne osebe po pravnoorganizacijski obliki na območju OK

	2014	2019
Skupaj	4116	3776
Gospodarske družbe	1076	1153
Zadruga	7	11
Samostojni podjetniki posamezniki	1945	1532
Pravne osebe javnega prava	85	77
Pravne osebe zasebnega prava	122	125
Društva	603	617
Druge osebe, ki opravljajo dejavnost	278	261

Poslovni subjekti v Poslovnem registru Slovenije (območje Obsotelja in Kozjanskega) - skupaj



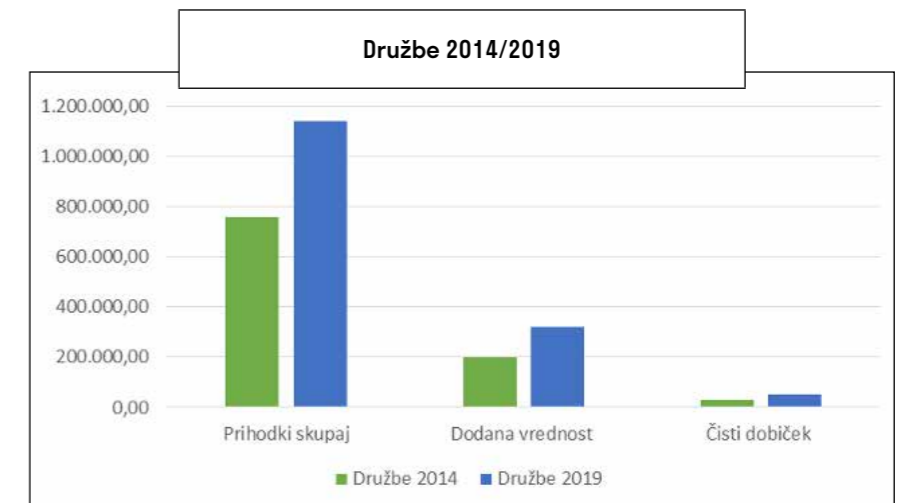
Graf 2: Pravne osebe po pravnoorganizacijskih oblikah

Tabela 9: Izbrani kazalniki poslovanja za družbe in podjetnike na območju

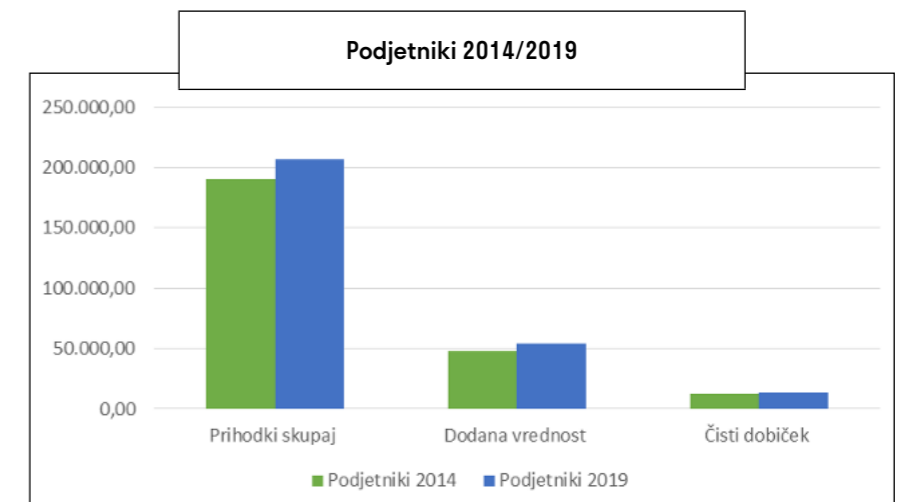
	Družbe		Podjetniki	
	2014	2019	2014	2019
Prihodki skupaj	760.610	1.138.903	190.278	207.117
Dodana vrednost	197.622	318.716	48.174	53.449
Čisti dobiček	29.455	53.287	12.897	13.093

Med obdobjem 2014 in 2019 so tako v družbah kot pri podjetnikih narasli prihodki, čisti dobiček in dodana vrednost. Pri družbah so prihodki narasli za 1,5 krat, pri podjetnikih pa za 1,1 krat. Dodana vrednost se je pri družbah povečala za 1,6 krat, pri podjetnikih pa za 1,1 krat, medtem ko se je čisti dobiček pri družbah povečal za 1,8 krat pri podjetnikih pa zgolj minimalno.

Graf 3: Izbrani kazalniki poslovanja, družbe, Obsotelje in Kozjansko



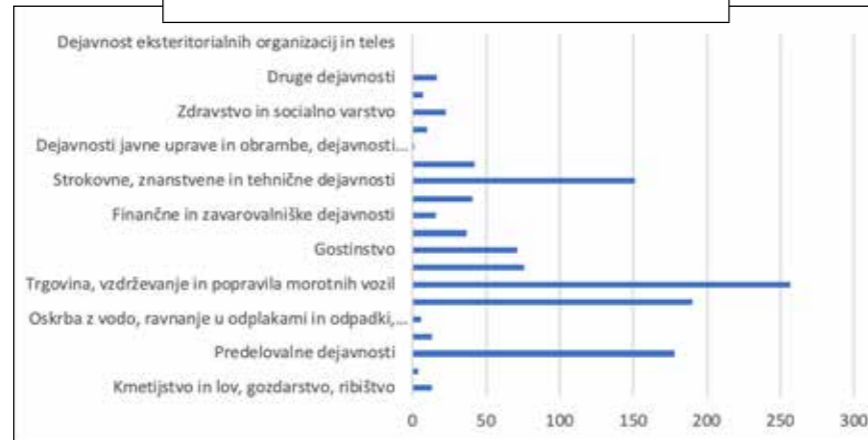
Graf 4: Izbrani kazalniki poslovanja, podjetniki posamezniki, Obsotelje in Kozjansko



Največ gospodarskih družb na območju Obsotelje in Kozjanskega je bilo v letu 2019 registriranih v dejavnosti G - Trgovina, vzdrževanje in popravila motornih vozil (22,3 %), sledi F - Gradbeništvo (16,5 %), C - Predelovalna dejavnost (15,5 %), M - Strokovne, znanstvene in tehnične dejavnosti (13,1 %), ostale dejavnosti pa v manjših deležih. 33,7 % vseh registriranih gospodarskih družb ima sedež v občini Šentjur. Največ zaposlenih pa imajo družbe s sedežem v občini Rogaška Slatina, kar 44 %. Največ neto dodane vrednosti so družbe ustvarile v dejavnosti

C - Predelovalne dejavnosti, kar 35,5 %, nato sledi dejavnost G - Trgovina, vzdrževanje in popravila motornih vozil z 22 %. Največ neto dodane vrednosti so ustvarile gospodarske družbe s sedežem v občini Rogaška Slatina kar 42 %, od tega največ v dejavnosti C - Predelovalne dejavnosti (30 %). Gospodarske družbe so skupaj ustvarile 53.293,00 tisoč € čistega dobička. Največ so ga ustvarile družbe s sedežem v občini Šentjur (40 %), od tega največ v dejavnosti N - Druge raznovrstne poslovne dejavnosti (27,5 %).

Gospodarske družbe po dejavnostih

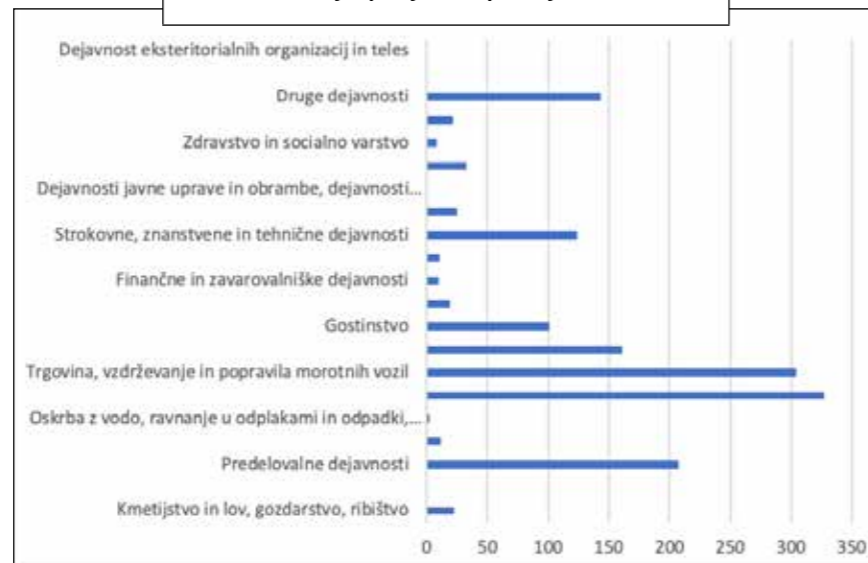


Graf 5: Gospodarske družbe po dejavnostih, Obsotelje in Kozjansko


Največ samostojnih podjetnikov na analiziranem območju je bil v letu 2019 registriranih v dejavnosti F - Gradbeništvo (21,4 %), sledi G - Trgovina, vzdrževanje in popravila motornih vozil (19,8 %), C - Predelovalna dejavnost (13,5 %), H - Promet in skladiščenje (10,5 %), ostale dejavnosti pa v manjših deležih. Največ samostojnih podjetnikov ima registriran sedež v občini Šentjur kar 37 %. Prav tako podjetja s sedežem v občini Šentjur zaposlujejo največ delavcev 37 %. Največ zaposlenih je v dejavnosti F - Gradbeništvo 27

% Največ neto dodane vrednosti so ustvarila podjetja katera imajo registrirano glavno dejavnost v skupini F - Gradbeništvo 26,5 %, sledi H - Promet in skladiščenje (20,7 %), C - predelovalne dejavnosti (18,3 %), sledijo ostale dejavnosti v nižjih odstotkih. Samostojni podjetniki so skupaj ustvarili 13.089 tisoč € čistega dobička. Največ dobička so ustvarili podjetniki s sedežem v občini Šentjur (35,9 %), od tega največ v dejavnosti F - Gradbeništvo (28 %).

Samostojni podjetniki po dejavnostih



Graf 6: Izbrani kazalniki poslovanja, samostojni podjetniki po dejavnostih, Obsotelje in Kozjansko



Navajamo še nekaj podatkov subregije Obsotelje in Kozjansko v strukturi slovenskega gospodarstva:

gospodarske družbe:

- delež števila gospodarskih družb 1,8 %,
- delež števila zaposlenih 1,7 %,
- delež prihodkov 1,1 %,
- delež odhodkov 0,9 %,
- delež neto dodane vrednosti 1,3 %.

samostojni podjetniki:

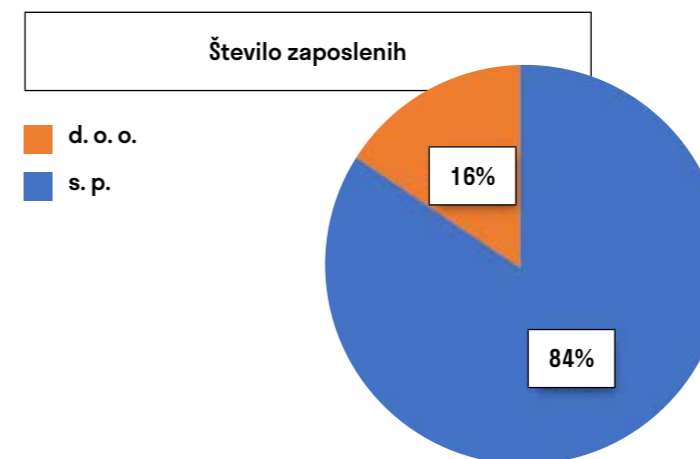
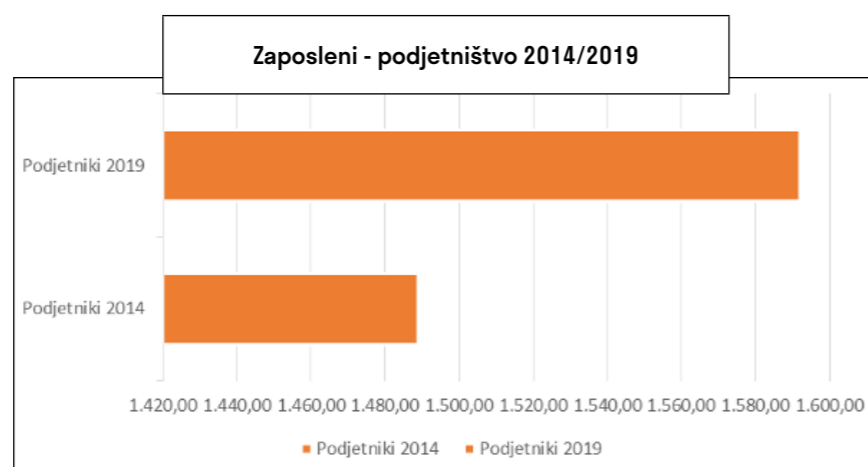
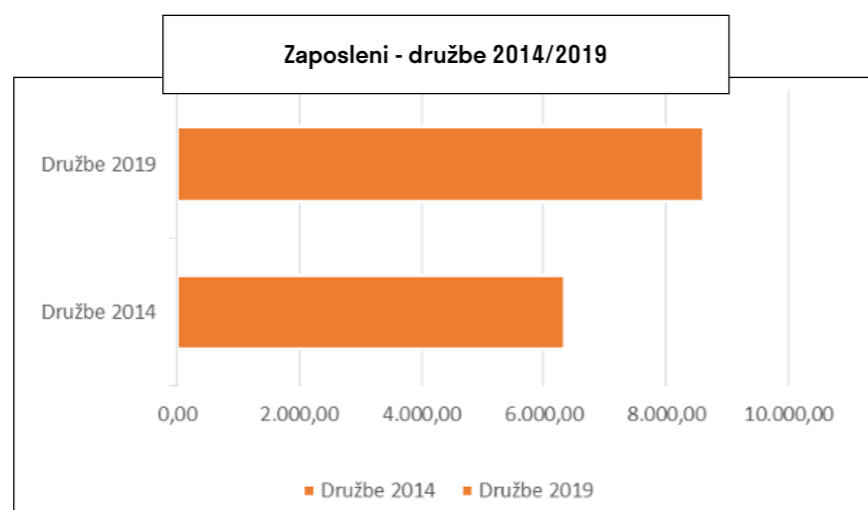
- delež števila samostojnih podjetnikov 4,2 %,
- delež števila zaposlenih 3,6 %,
- delež prihodkov 3,9 %,
- delež odhodkov 3,9 %,
- delež neto dodane vrednosti 3,6 %.

	Število zaposlenih	
	2014	2019
Družbe	6.339	8.627
Podjetniki	1.489	1.592

▲ Tabela 10: Število zaposlenih v družbah in podjetnikih posameznikih na območju Obsotelja in Kozjanskega

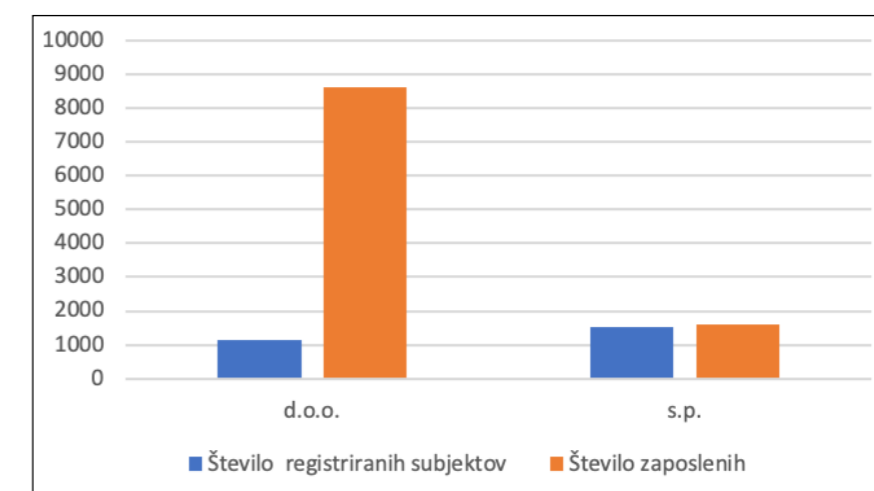
Po podatkih za leto 2014 in 2019 vidimo, da so družbe in podjetniki v tem obdobju povečali število zaposlenih. Število zaposlenih pri družbah, se je povišalo za 1,4 krat, medtem ko se je število zaposlenih pri podjetnikih povišalo za slabih 1,1 krat.

► Graf 7: Izbrani kazalniki poslovanja, zaposleni samostojni podjetniki in družbe, Obsotelje in Kozjansko



◀ Graf 8: Izbrani kazalniki poslovanja, % zaposlenih v gospodarskih družbah in pri samostojnih podjetnikih, Obsotelje in Kozjansko

► Graf 9: Izbrani kazalniki poslovanja, število registriranih poslovni subjektov in število zaposlenih po poslovnih subjektih (v letu 2019), Obsotelje in Kozjansko



PODPORNO OKOLJE ZA PODJETJA

Razvojna agencija Sotla in Razvojna agencija Kozjansko

Osnovni namen, zaradi katerega sta bili razvojni agenciji ustanovljeni, je potreba po organiziranem in skupnem razvoju lokalnega okolja, s poudarkom na razvoju in vzpostavljanju učinkovitih podpornih storitev za pospeševanje podjetništva ter promocije podjetniške kulture. RA Sotla je del mreže nacionalnega sistema SPOT, Slovenske poslovne točke, ki ponuja celovit sistem podpornih in brezplačnih storitev države za poslovne subjekte. Pod enotno znamko SPOT so združene institucije, ki nudijo pomoč, informiranje in svetovanje podjetjem in poslovnim subjektom, tako je RA Sotla del SPOT svetovanje Savinjska.

Del RA Kozjansko pa je tudi podjetniški inkubator. V subregiji Obsotelje in Kozjansko deluje namreč Mrežni podjetniški inkubator Vrelec d.o.o. v Rogaški Slatini, ki nudi infrastrukturno in vsebinsko podporo nosilcem podjetniških idej in mladim inovativnim podjetjem.

Območna obrtno-podjetniška zbornica Šmarje pri Jelšah povezuje znanja in ljudi iz poslovnega ter obrtniškega sveta. Področje delovanja 00Z Šmarje pri Jelšah zajema območje šestih občin: Bistrica ob Sotli, Kozje, Podčetrtek, Rogaška Slatina, Rogatec in Šmarje pri Jelšah.

Območna obrtno-podjetniška zbornica Šentjur pri Celju

povezuje znanja in ljudi iz poslovnega ter obrtniškega sveta. Področje delovanja 00Z zajema 2 občini, in sicer Šentjur in Dobje.

Svetovanje SPOT Savinjska

Namen projekta SPOT je brezplačna podpora in pomoč potencialnim podjetnikom ter mikro, malim in srednje velikim podjetjem v skladu z Zakonom o podpornem okolju za podjetništvo ki se srečujejo



s podjetniškimi izzivi v Republiki Slovenije ter izboljšanje podjetniške kulture, krepitev podjetniškega potenciala in pospeševanje ustanavljanja novih podjetij. Cilj projekta je povečanje informiranosti in znanja za reševanje izzivov na podjetniški poti v vseh fazah podjetniškega ciklusa ter povečanje zgodnje podjetniške aktivnosti.

RA Sotla je del mreže nacionalnega sistema SPOT, Slovenske poslovne točke, ki ponuja celovit sistem podpornih in brezplačnih storitev države za poslovne subjekte. Pod enotno znamko SPOT so združene institucije, ki nudijo pomoč, informiranje in svetovanje podjetjem in poslovnim subjektom, tako je RA Sotla del SPOT svetovanje Savinjska. Točke SPOT Svetovanje nudijo širok vsebinski obseg storitev, ki so potencialnim podjetnikom v pomoč pri dvigu konkurenčnosti na trgu. Regijsko organizirane točke SPOT Svetovanje poleg izvajanja postopkov registracije, izbrisa in statusnih sprememb nudijo širok razpon storitev

- informiranje, v smislu rednega in ažurnega obveščanja strank o aktivnostih, razpisih in dogodkih na področju spodbujanja podjetništva;
- usposabljanja in delavnice, katerih namen je krepitev znanje, veščine in kompetence sodelujočih na področjih povezanih s spodbujanjem podjetniške kulture;
- osnovno svetovanje strankam na področjih, ki segajo vse od priprave poslovnih načrtov, marketinga in vodenja podjetij, pa tudi do internacionalizacije podjetij ter državnih spodbud, pri čemer lahko tovrstno svetovanje poteka bodisi telefonsko ali preko e-pošte, pretežno pa z obiskom stranke na lokaciji SPOT regije;
- animiranje in povezovanje regionalnega okolja z namenom ustvariti tesnejše sodelovanje med vsemi akterji v regiji, vključno s podjetniki, v to dejavnost pa sodi tudi organizacija dogodkov čezmejnega povezovanja s sorodnimi institucijami v sosednjih državah;

TURIZEM

Turizem predstavlja razvojno priložnost Obsovelja in Kozjanskega, saj ima območje raznoliko naravno in kulturno dediščino, ki se lahko ponudi in trži obiskovalcem, potrebno je le vlagati v ureditev ustrezne turistične infrastrukture, da lahko turizem doseže razvoj v največji možni meri. Potrebno je razviti dopolnilno ponudbo, spodbujati njeno raznovrstnost in posebnost, jo povezovati z ostalimi turističnimi produkti. Prav tako so potrebna še večja vlaganja v turistično infrastrukturo, kot so

• izmenjava dobrih praks in odpiranje novih poslovnih priložnosti znotraj Slovenije, kot tudi čezmejno tako za potencialne podjetnike kot tudi za majhna in srednje-velika podjetja.

• sooblikovanje podpornega okolja za poslovne subjekte, kar vključuje poročanje o zaznanih administrativnih ovirah s strani svetovancev, srečanje podpornega okolja v regiji ter predstavitev produktov regijskih podjetij na enem razstavnem mestu v regiji.

Subjekti inovativnega okolja

Na območju Obsovelja in Kozjanskega delujeta dva podjetniška inkubatorja: Mrežni podjetniški inkubator Vrelec d.o.o. deluje v Občini Rogaška Slatina, Podjetniški inkubator Šentjur pa v Šentjurju in je organizacijska enota Razvojne agencije Kozjansko. Namen podjetniških inkubatorjev je s svojim delovanjem prispevati k izboljšanju stanja na področju zagotavljanja ustreznega podpornega okolja za razvoj podjetništva in podjetij. Inkubator je generator poslovnih idej, tako je potencialnim podjetnikom na voljo z zanimivimi poslovnimi idejami, novo nastalim podjetjem, ki potrebujejo strokovno podporo in ugodnejše poslovne prostore, omogoča te, obstoječim podjetjem pri razvoju pomaga s svojo svetovalno, informacijsko, izobraževalno in prostorsko funkcijo, hkrati pa spodbuja tudi mlade, ki želijo pridobiti podjetniška znanja, razvijati podjetniške veščine in pridobivati izkušnje, ki jim bodo koristile na njihovi morebitni podjetniški poti.

Mrežni podjetniški inkubator Vrelec, d.o.o. deluje v dveh poslovnih stavbah: Poslovni center Vrelec, Celjska cesta 30, Rogaška Slatina in MPI Vrelec, Prvomajska ulica 35, Rogaška Slatina.

Podjetniški inkubator Šentjur trenutno deluje v poslovnih prostorih na Mestnem trgu 2, Šentjur, z letom 2023 pa bo pričel delovati še Podjetniški inkubator Aurea Gorica pri Slivnici.

razne kolesarske, sprehajalne, jahalne, tematske poti, rekreacijske centre itd. Za območje je zagotovo pomemben tudi razvoj specializiranih ponudb turizma (kulturni, wellness, športni turizem in ostale specializirane oblike), saj bo le takšen razvoj v masovni turistični ponudbi pripeljal do nagovarjanja konkretnih ciljnih skupin in trgov. Na območju sta dve veliki turistični središči, in sicer zdravilišče Rogaška Slatina in Terme Olimia. Zdravilišče Rogaška Slatina sodi z večstoletno tradicijo med starejša

in pomembnejša zdravilišča v Sloveniji in Evropi. Zdravilne učinke vode so že pred prvimi pisnimi omenjanji poznali številni okoličani pa tudi romarji, ki so glas o čudežni zdravilni moči širili po vsej deželi Štajerski in dalje. Prvi pisni viri o mineralni vodi so bili objavljeni leta 1572, ko je slavni alkimist Lenhardt Thurneysser iz Frankfurta v svojem delu Pison objavil prvo analizo mineralne vode iz enega od vrelcev nedaleč od cerkve Sv. Križa. Zdravilišče Rogaška je poznano po svetovno znanem viru magnezija. Pitje zdravilne mineralne vode Donat Mg pomaga pri boleznih prebavil, jeter, žolčnika, trebušne slinavke, živčevja, srca in ožilja. Ugodno deluje na koncentracijo sladkorja, holesterola in povišan krvni tlak, nepogrešljiv je pri odpravljanju zaprtja, debelosti, zgage in pretiranega izločanja želodčne kisline. V Rogaški Slatini ima sedež tudi največji medicinski center (Medical center Rogaška) v Sloveniji z najsodobnejšo opremo in vrhunskim osebjem. V Medical centru Rogaška izvajajo specialistične preglede, diagnostiko in preventivne menedžerske preglede. Za goste so oblikovali učinkovite programe za zdravje: hujšanje, post, lajšanje kroničnih gastroenteroloških težav, protistresni program; programe za lajšanje težav z diabetesom, holesterolom in osteoporozo. Temeljijo na fizioterapiji, akupunkturi in naravni balneoterapiji, ki jo sestavljajo pitna kura na zdravilnih izvirih, kopeli, masaže, fango in druge obloge. Programi za mladostni videz pa vsebujejo pomlajevanje in zdravljenje kože, kozmetiko, oblikovanje telesa, odpravljanje prezgodnjih znakov staranja kože, estetsko plastično kirurgijo, žilno kirurgijo.

V Termah Olimia je naravno zdravilno sredstvo termalna voda, s temperaturami od 24 do 36 stopinj C. Ūrpa se iz vrtin (vrelcev) do globine 520 metrov na območju kampa Natura in termalnega parka Aqualuna. Na izvoru dosega temperaturo od 24 do 44 stopinj Celzija. Temperaturo v bazenih dosegajo z mešanjem vode iz posameznih vrtin. Izvajajo vse vrste terapij z vodo, magneti, s pomočjo termalne vode in strokovnega osebja pa vam pomagajo, da po poškodbah, boleznih ali operaciji lahko ponovno okrepite vaše mišice, organe, telo in se v najkrajšem času spet počutite dobro. Voda blagodejno vpliva tudi na kožne bolezni in obolenja perifernega živčevja. Nudijo tudi razne preventivne antirevmatske programe ter programe za menedžerje. V Termah Olimia postaja wellness način življenja. Wellness je filozofija, ki na najrazličnejše načine krepi telo in duha. Je način, ki omogoča ohranjanje in vzdrževanje zdravja, dobrega počutja in hkrati pomaga izboljšati kakovost življenja.

Na območju je veliko turističnih znamenitosti, ki so dobro obiskane in zanimive za turiste, če omenimo nekatere med njimi: Muzej na prostem Rogatec, dvorec Štrmol, Zdraviliški park Rogaška Slatina, Anin dvor, Minoritski samostan Olimje, Kozjanski regijski park (grad Podsreda), Muzej Južne železnice, arheološko najdišče Rifnik, baročne

znamenitosti (Kalvarija s cerkvijo sv. Roka ter Centrom baročne umetnosti Obsotelja in Kozjanskega itd.), spominske hiše znanih osebnosti (Ipavčeva hiša, rojstna hiša A.M. Slomška) ... Omenili smo le del turistične ponudbe na območju, da dobimo občutek, kako pestra in zanimiva je ponudba območja. Poudariti pa je potrebno tudi, da je na območju še veliko število možnosti koriščenja objektov, ki so potrebni prenove, med njimi omenimo grad Podčetrtek, Vonarsko jezero, Jelšingrad in podobno. Naravna in kulturna dediščina sta, kot omenjeno zgoraj, osnovna segmenta v turistični ponudbi območja. Med nepremično kulturno dediščino gre posebej izpostaviti dva kulturna spomenika državnega pomena, to sta Muzej na prostem Rogatec in cerkev Matere božje na Sladki Gori. To so spomeniki, ki so najpomembnejši v Sloveniji in imajo nacionalni pomen, z aktom o razglasitvi pa dobijo status spomenikov državnega pomena. Na območju pa je sicer tudi 338 kulturnih spomenikov lokalnega pomena, ki so območja ali objekti, ki imajo izjemno kulturno vrednost, predstavljajo vrhunske dosežke ustvarjalnosti oziroma ključne ali redko ohranjene dokumente nekega razvojnega obdobja na lokalnem nivoju.

Z izjemo Kozjanskega regijskega parka in Drevesnih parkov v Rogaški Slatini, ki ju je ustanovila država oz. takratna republika, so vsa zavarovana območja lokalnega pomena (občini Šentjur in Šmarje v letih 1990, 1993 in 1998). Seveda gre na tem mestu posebej izpostaviti Kozjanski regijski park, ki je eno od dveh, ob Triglavskem narodnem parku, najstarejših zavarovanih območij v Sloveniji na državni ravni. Razprostira se na 206 km². Na severu je zamejen z Rudnico, na vzhodu z reko Sotlo, na jugu pa poteka prek Vetrnika in Orlice do Senovskega in Bizeljskega gričevja. Od leta 2010 se območje Kozjanskega z Obsoteljem ponaša s statusom biosfernega rezervata MAB (Man and Biosphere) pod zaščito Unesca. Kozjanski park je v tridesetih letih zrasel v sodobno zavarovano območje, prepoznavno po edinstvenem sožitju narave in človeka, ohranjeni naravi in naravnih vrednotah, bogastvu kulturne dediščine ter konkretnem uresničevanju trajnostnega razvoja, ki povezuje človeka z naravo in tradicijo s sodobnostjo. Na področju varovanja okolja (NATURA 2000), se trudijo v Kozjanskem parku z vzdrževanjem visokodebelnih travniških sadovnjakov ohranjamo habitat vijeglavke, pogorelčka in habitat rjavega srakoperja ter na območju Vetrnika skrbijo za ohranitev polnaravnih suhih travnišč in grmiščnih faz na karbonatnih tleh, ki so pomembna rastišča kukavičevk.

Subregija Obsotelje in Kozjansko ima največji potencial z razvojem trajnostnega turizma. Neokrnjena narava, naravne in kulturne znamenitosti, kulinarika, zgodbe in običaji so tiste prioritete območja, ki imajo velik potencial tudi v prihodnje.

Iz tabele 11 vidimo, da je COVID-19 epidemija zmanjšala tako število prihodov kot prenočitev turistov. Medtem ko se je v turistično močnih občinah Podčetrtek in Rogaška Slatina to število drastično zmanjšalo, pa na drugi strani lahko vidimo, da je bil porast predvsem v občinah Kozje, Rogatec, Šentjur in Šmarje (podatki za 2021 niso dostopni).

	Prihodi turistov				Prenočitve turistov			
	2018	2019	2020	2021	2018	2019	2020	2021
Dobje	/	/	/	/	/	/	/	/
Kozje	228	/	1.507	3.041	922	/	3.545	6.642
Podčetrtek	122.986	129.933	90.011	103.538	391.859	404.916	293.165	328.323
Rogaška Slatina	59.904	58.208	33.434	46.569	295.474	298.835	121.120	153.857
Rogatec	1.645	1.637	1.023	1.594	3.848	3.498	3.437	3.417
Šentjur	465	941	1.708	3.612	1.155	2.236	4.524	10.738
Šmarje pri Jelšah	783	746	1.372	/	2.025	2.172	4.537	/
SKUPAJ	186.011	191.465	129.055	158.354	695.283	711.657	430.328	502.977

▲
Tabela 11: Prihodi in prenočitve turistov na območju Obsotelja in Kozjanskega
Vir: SURS 2022

KMETIJSTVO IN PODEŽELJE

Podeželski značaj Obsotelja in Kozjanskega je dediščina preteklosti, ko je bila kmetijska dejavnost osnovna gospodarska dejavnost območja. Za to območje je značilno, da je turistično zanimivo, ampak je ponudba skoncentrirana v večjih turističnih centrih, potencial podeželja pa ostaja v veliki meri neizkoriščen, kljub temu da ima bogato kulturno in naravno dediščino, pristno podeželsko okolje in kulturo.

Za dodatni razvoj podeželja skrbita dve lokalni akcijski skupini (LAS) za razvoj podeželja, in sicer LAS Obsotelja in Kozjanskega, ki zajema občine Kozje, Podčetrtek, Rogaška Slatina, Rogatec in Šmarje pri Jelšah ter LAS Od Pohorja do Bohorja, ki zajema občini Šentjur in Dobje. Kljub temu, da vse občine Obsotelja in Kozjanskega spadajo v šavnjsko statistično regijo, so se območja Lokalnih akcijskih skupin določevala na podlagi regionalnih identitet, demografskih kriterijev,

podobnosti gospodarskega potenciala, naravno geografskih dejavnikov in kulturnozgodovinskih dejstev.

Razvojna vizija LAS je, da poveže lokalne skupnosti, podporne institucije, gospodarske subjekte, kmetovalce, društva, posameznike itd., z namenom dosega skupnih ciljev, kot so ustvariti pogoje za razvoj podjetništva, povečati turistično prepoznavnost območja, ohraniti podeželsko okolje živo in zagotoviti boljše pogoje za življenje na podeželju ter ohraniti naravno krajino in identiteto Obsotelja in Kozjanskega.

Na območju Obsotelja in Kozjanskega imata sedež tudi dve izpostavi Kmetijsko-gozdarskega zavoda Celje, v Šentjurju in Šmarju pri Jelšah. Prav tako na območju delujeta dve Kmetijski zadruzi, prav tako v Šmarju pri Jelšah in Šentjurju.



	Skupaj kmetij		več kot 0 po pod 2 ha		2 do pod 5 ha		5 do pod 10 ha		10 ha ali več	
	2010	2020	2010	2020	2010	2020	2010	2020	2010	2020
Dobje	153	133	28	20	66	58	36	30	23	25
Kozje	490	453	88	88	159	136	163	154	80	75
Podčetrtek	385	374	97	82	147	146	83	92	58	54
Rogaška Slatina	520	487	165	156	199	187	113	95	43	49
Rogatec	234	201	75	68	119	83	34	38	6	12
Šentjur	1392	1250	307	241	556	482	344	320	185	207
Šmarje pri Jelšah	866	781	215	171	332	302	199	182	120	126
SKUPAJ	4040	3679	975	826	1578	1394	972	911	515	548

▲
Tabela 12: Število kmetij po velikosti po občinah
Vir: SURS, Popis kmetijstva 2010, 2020

Iz zgornje tabele lahko vidimo, da število kmetij upada v vseh občinah Obsotelja in Kozjanskega. Povečujejo pa se predvsem velike kmetije z 10 ha ali več kmetijskih zemljišč.

	Dobje		Kozje		Podčetrtek		Rogaška Slatina		Rogatec		Šentjur		Šmarje pri Jelšah	
	2010	2020	2010	2020	2010	2020	2010	2020	2010	2020	2010	2020	2010	2020
Površina kmetijskih zemljišč v uporabi na kmetijsko gospodarstvo [v ha]	5,7	6,9	6,5	6,6	5,5	5,8	4,5	4,7	3,5	4,1	6	6,6	5,6	6,1
Delež kmetijskih zemljišč v uporabi, glede na celotno površino občine [v %]	49,6	52,1	35,7	33,4	35,3	36,1	32,7	32,8	20,6	21	37,6	37,6	45	45,1
Delež površine njiv glede na kmetijsko zemljišče v uporabi [v %]	12,1	14,8	21,8	23,2	27,8	29,1	22,9	25,4	16,1	18,9	21,8	26,1	27	31,5
Površina kmetijskih zemljišč v uporabi na 1.000 prebivalcev [v ha]	898	960	984	1002	644	635	212	210	258	267	441	435	481	473
Površina njiv na 1.000 prebivalcev [v ha]	109	142	214	232	179	185	49	53	42	51	96	114	130	149
Delež kmetijskih gospodarstev z 10 ali več hektarov kmetijskih zemljišč v uporabi [v %]	15	12,8	16,3	12,3	15	6,9	8,3	6,2	2,6	4,9	13,3	13,3	13,8	7,1

▲
Tabela 13: Izbrani kazalniki rabe zemljišč po občinah
Vir: SURS, Popis kmetijskih gospodarstev 2010, 2020

Glede na Popis kmetijskih gospodarstev za leti 2010 in 2020 vidimo, da se povečujejo površine kmetijskih zemljišč v uporabi na kmetijsko gospodarstvo (velikost kmetij narašča) in je najvišja v Občini Dobje 6,9 ha na kmetijsko gospodarstvo, medtem ko je najnižja v Občini Rogatec, in sicer 4,1 ha na kmetijsko gospodarstvo. Razen v Občini Kozje se je povečal tudi delež kmetijskih zemljišč glede na celotno površino občine, Občini Šentjur pa je ostal na enaki ravni. Največji delež kmetijskih zemljišč glede na uporabi glede na površino občine je v Občini Dobje, najmanjši pa v Občini Rogatec. Prav tako se je v

vseh občinah povečal delež njiv glede na kmetijsko zemljišče v uporabi in je največji v Občini Podčetrtek, najmanjši pa v Občini Dobje. Največjo površino kmetijskih zemljišč v uporabi na 1.000 prebivalcev ima Občina Kozje, in sicer 1.002 ha na 1.000 prebivalcev, najmanjšo pa Občina Rogaška Slatina, in sicer 210 ha na 1.000 prebivalcev. Prav tako ima Občina Kozje največjo površino njiv na 1.000 prebivalcev ter Občina Rogaška Slatina najmanjšo. Se je pa v vseh občinah, rezen Občini Šentjur, kjer je ostalo na isti ravni, znižal delež velikih kmetij z 10 ali več hektarji kmetijskih zemljišč v uporabi.



Tabela 14: Število živali in število kmetijskih gospodarstev, ki se ukvarjajo z živinorejo po občinah
Vir: SURS, Popis kmetijskih gospodarstev 2010, 2020

		2010		2020	
		Število živali	Število kmetijskih gospodarstev	Število živali	Število kmetijskih gospodarstev
Govedo	Kozje	3383	311	3442	238
	Podčetrtek	2509	215	2421	178
	Rogaška Slatina	2926	305	3120	258
	Rogatec	934	156	1034	125
	Šentjur	10217	973	11143	827
	Šmarje pri Jelšah	7035	580	7754	494
	Dobje	905	102	923	77
Krave	Kozje	1177	251	1032	187
	Podčetrtek	885	180	760	134
	Rogaška Slatina	1175	266	1116	203
	Rogatec	404	124	387	101
	Šentjur	4024	799	3848	632
	Šmarje pri Jelšah	2638	485	2563	372
	Dobje	362	82	380	62

Krave molznice	Kozje	428	32	400	20
	Podčetrtek	294	48	251	21
	Rogaška Slatina	523	63	482	22
	Rogatec	69	16	76	5
	Šentjur	2161	260	2017	107
	Šmarje pri Jelšah	1368	126	1446	74
	Dobje	163	26	158	10
Krave dojilje	Kozje	749	228	632	167
	Podčetrtek	591	153	509	113
	Rogaška Slatina	652	225	634	181
	Rogatec	335	113	311	96
	Šentjur	1863	604	1831	525
	Šmarje pri Jelšah	1270	388	1117	298
	Dobje	199	62	222	52
Prašiči	Kozje	1232	230	701	86
	Podčetrtek	1494	180	796	80
	Rogaška Slatina	1253	263	570	121
	Rogatec	468	132	208	63
	Šentjur	2295	655	1110	315
	Šmarje pri Jelšah	3120	472	2213	227
	Dobje	213	65	101	26
Prašiči v pitanju	Kozje	695	209	410	81
	Podčetrtek	698	164	612	72
	Rogaška Slatina	771	236	376	112
	Rogatec	356	124	187	61
	Šentjur	1429	580	879	308
	Šmarje pri Jelšah	1506	429	1150	218
	Dobje	127	56	92	25



Perutnina	Kozje	3898	272	3536	227
	Podčetrtek	3542	237	3628	183
	Rogaška Slatina	6225	339	5284	280
	Rogatec	2151	169	1933	128
	Šentjur	263087	674	230474	517
	Šmarje pri Jelšah	27423	564	7567	465
	Dobje	613	53	1652	42
Kokoši nesnice	Kozje	3103	268	3318	226
	Podčetrtek	2768	230	3504	183
	Rogaška Slatina	3811	330	3948	276
	Rogatec	1438	146	1659	128
	Šentjur	z	658	z	503
	Šmarje pri Jelšah	26212	548	6929	461
	Dobje	450	50	1561	41
Pitovni piščanci	Kozje	271	19	86	3
	Podčetrtek	428	32	z	z
	Rogaška Slatina	1880	26	z	z
	Rogatec	141	14	z	z
	Šentjur	z	45	85071	12
	Šmarje pri Jelšah	690	57	246	10
	Dobje	115	5	82	3
Lihoprsti kopitarji	Kozje	106	31	60	23
	Podčetrtek	105	33	60	26
	Rogaška Slatina	52	20	31	16
	Rogatec	25	10	18	9
	Šentjur	480	149	316	105
	Šmarje pri Jelšah	118	48	130	43
	Dobje	40	10	32	12

Drobnica	Kozje	751	45	585	46
	Podčetrtek	572	45	490	39
	Rogaška Slatina	1107	72	975	50
	Rogatec	298	24	277	15
	Šentjur	2305	174	2154	126
	Šmarje pri Jelšah	1467	108	1359	73
	Dobje	153	20	79	11
Kunci	Kozje	511	52	197	31
	Podčetrtek	143	26	102	10
	Rogaška Slatina	335	36	146	22
	Rogatec	193	25	46	12
	Šentjur	978	133	281	25
	Šmarje pri Jelšah	459	55	176	31
	Dobje	157	17	18	4
Čebelje družine	Kozje	200	16	452	20
	Podčetrtek	z	3	297	15
	Rogaška Slatina	z	4	669	10
	Rogatec	301	5	619	11
	Šentjur	565	46	1471	51
	Šmarje pri Jelšah	180	21	401	27
	Dobje	31	4	z	4

Iz zgornje tabele vidimo, da se je v vseh občinah zmanjšalo število kmetij, ki redijo različno živimo razen pri čebeljih družinah, kjer se je število kmetijskih gospodarstev povečalo. Med posameznimi živalmi, se je povečalo število goved (razen v Občini Podčetrtek) ter čebeljih družin.

Velik potencial je zagotovo tudi razvoj turizma ob Šmarsko-virštanjski vinski turistični cesti (VTC 10). VTC 10 se pleče se po štirih pobožjih občin Obsotelja in Kozjanskega, značilna pokrajina z vinogradi na

sončnih legah, nešteto gričev in množica postojank pri vinogradnikih v vinskih kletih, najpogosteje poimenovanih gorce. Arhitektura »gorc« je posebna, v nekaterih od njih pa je moč tudi prespati, saj na območju vinske ceste ponujajo inovativno obliko turizma – turizem v zidanicah. Vinogradniško in vinarstvo tradicijo na vinski cesti lahko spoznate na kateri od prireditev, trgatvah in martinovanjih pa tudi na prazniku salam in vina.



Razvoj podeželja: pristop CLLD

Na območju subregije Obsotelje in Kozjansko v tem programskem obdobju, to je programsko obdobje 2014-2020, delujeta dve Lokalni akcijski skupini, in sicer:

- **LAS Obsotelje in Kozjansko (LAS OK)** – vodilni partner Razvojna agencija Sotla,
- **LAS Od Pohorja do Bohorja (LAS PB)** – vodilni partner Razvojna agencija Kozjansko.

LAS Obsotelje in Kozjansko Programsko obdobje 2007–2013

V programskem obdobju 2007-2013 je LAS Obsotelje in Kozjansko s črpanjem LEADER sredstev omogočila izvedbo in realizacijo 40-im projektom, za katere je bilo skupaj počrpanih okoli 616.000,00 EUR LEADER sredstev.

Projekti so uresničevali cilje štirih tematskih področij, in sicer:

- Konkurenčno lokalno gospodarstvo in kmetijstvo,
- Večja prepoznavnost območja Obsotelja in Kozjanskega,
- Dvig socialnega in človeškega kapitala ter
- Boljši pogoji za življenje na podeželju.

Večina projektov je območje LAS Obsotelja in Kozjanskega spodbudilo k oblikovanju in vzpostavitvi turističnih produktov, ki pripomorejo k večji prepoznavnosti območja kot zanimive turistične točke. Tako so bile narejene kolesarske karte, turistični vodniki, drugi promocijski materiali, vzpostavljena spletna stran e-Lond za prodajo izdelkov domače in umetnostne obrti, vzpostavljena Šmarsko-virštanjska vinska turistična cesta, omogočena osnovna infrastruktura za razvoj konjenišva na Kozjanskem in številne druge delavnice, ki so spodbudile zavedanje o bogati kulturni in naravni dediščini območja (rokodelstvo, steklarstvo, vinogradništvo, tradicionalni recepti, tradicionalno obrezovanje glavatih vrb itd.).

Programsko obdobje 2014–2021

LAS Obsotelje in Kozjansko s svojim delovanjem pokriva 5 občin: Šmarje pri Jelšah, Rogaška Slatina, Rogatec, Podčetrtek in Kozje in črpa nepovratna LEADER/CLLD sredstva iz dveh skladov, Evropski

kmetijski sklad za razvoj podeželja (EKSRP) in Evropski regionalni sklad (ESRR). Vzpostavljeno lokalno partnerstvo v LAS uresničuje zastavljene cilje iz Strategije lokalnega razvoja LAS Obsotelje in Kozjansko 2014–2020, kar omogoča koriščenje pripadajočih LEADER/CLLD sredstev.

LAS je v programskem obdobju 2014–2020 do 31. 12. 2021 objavil skupaj šest javnih pozivov, in sicer tri iz sklada ESRR in tri iz sklada EKSRP, le da podpisanih Pogodb s strani ESRR za zadnji razpis v tem času še nismo prejeli. Skupaj je na javni poziv prispelo 52 vlog, od tega jih je z Odločbo Agencije za kmetijske trge in razvoj podeželja (ARSKTRP) potrjenih 20 operacij za sofinanciranje iz EKSRP sklada in 7 operacij pogodbeno potrjenih za sofinanciranje iz ESRR sklada (Ministrstvo za gospodarski razvoj in tehnologijo). Od prejetih 52 vlog jih je LAS glede na razpoložljiva sredstva za sofinanciranje potrdil 30 in razdelil 1.637.398,56 EUR nepovratnih LEADER/CLLD sredstev.

Skozi izvedbo projektov ugotavljamo, da je bila dobra polovica projektov (55 %) investicijskih, tako so bila urejena postajališča za avtodome, postavljen senzorični park in fitness orodja, urejena kolo in skate park, postavljena drevesna hišica in postaje za avtomatizirano izposojilo koles, urejene tematske poti, okolica ribnikov v občini Šmarje pri Jelšah, Banovina v občini Podčetrtek, otroška igrišča v občini Kozje, splane kapacitete v konjušnici v občini Rogatec ter športno igrišče z odbojko na mivki v občini Rogaška Slatina, vzpostavljene so bile nove spletne strani za prodajo turističnih paketov (Visit Podčetrtek in Visit Šmarje pri Jelšah).

Ostali projekti so se bolj nagibali k mehkim vsebinam, in sicer na temo vseživljenjska učenja in medgeneracijskega povezovanja ter prenos znanja na področju rokodelstva, zeliščarstva, zdravega načina življenja; ohranjanje dediščine; razvoju novih storitev in produktov, ozaveščanju o pomenu varovanja okolja in pravičnega ločevanja odpadkov ter ponovna uporaba itd.

Z rezultati in cilji so projekti prispevali k uresničenju ciljev tematskih področij, kot so: Ustvarjanje delovnih mest, Razvoj osnovnih storitev, Varstvo okolja in ohranjanje narave ter Večja vključenost mladih, žensk in drugih ranljivih skupin.

Podukrep	Sklad	(EU + SLO) (v EUR)	(v %)
Pripravljalna podpora	EKSRP	11.834,10	0,56
	ESPR	0	
	ESRR	8.165,90	0,38
Podpora za izvajanje operacij v okviru strategije lokalnega razvoja, ki ga vodi skupnost	EKSRP	1.037.235,22	48,9
	ESPR	0	
	ESRR	726.476,96	34,25
Priprava in izvajanje dejavnosti sodelovanja lokalne akcijske skupine	EKSRP	0	
	ESPR	0	
	ESRR	0	
Podpora za tekoče stroške in stroške animacije	EKSRP	337.366,15	15,91
	ESPR	0	
	ESRR	0	
SKUPAJ		2.121.078,33	100%

◀ Tabela 15: Razdelitev sredstev po posameznem skladu glede na 4. spremembo SLR (prejem dodatnih sredstev EKSRP in ESRR)

Javni poziv LAS	Razpisana sredstva	Št. prejetih vlog	Št. potrjenih operacij (z odločbo oz. pogodbo)	Višina sredstev potrjenih operacij (z odločbo oz. pogodbo)
1.JP EKSRP	284.373,00	12	6	168.299,58
1.JP ESRR	474.267,00	7	4	397.091,53
2.JP EKSRP	292.000,00	11	5	217.300,80
2.JP ESRR	202.780,93	7	3	116.028,14
3.JP EKSRP	607.280,16	12	9	536.691,03
SKUPAJ	1.860.701,09	49	27	1.435.411,08

▲ Tabela 16: Število operacij glede na Javni poziv LAS Obsotelje in Kozjansko

Tematsko področje	Cilj	Kazalnik	Sklad	Ciljna vrednost kazalnika na dan 31. 12. 2023
Ustvarjanje delovnih mest	C 1.1.1: Krepitev podjetniškega podpornega okolja ter dvig usposobljenosti za podjetništvo in zaposlovanje	Število sodelujočih deležnikov	EKSRP	10
			ESRR	10
			ESPR	-
		Število inovativnih partnerstev	EKSRP	-
			ESRR	1
			ESPR	-
	C 1.2.1: Vzpostavitev pogojev za trženje lokalnih proizvodov in storitev	Število sodelujočih lokalnih ponudnikov	EKSRP	40
			ESRR	50
			ESPR	-
		Število ustvarjenih inovativnih »mrež« ponudnikov	EKSRP	-
			ESRR	2
			ESPR	-
	Število novih delovnih mest	EKSRP	4	
		ESRR	1	
		ESPR	-	
Razvoj osnovnih storitev	C 2.1.1: Razvoj novih turističnih produktov in manjša vlaganja v podporno infrastrukturo	Število podprtih operacij	EKSRP	6
			ESPR	-
		Število skupnih promocijskih materialov	EKSRP	5
			ESPR	-
		Število novih turističnih produktov	EKSRP	15
			ESPR	-
Varstvo okolja in ohranjanje narave	C 3.1.1: Ohranitev obstoječih naravnih danosti ter dvig ozaveščenosti prebivalstva o pomenu varstva narave in okolja	Število deležnikov vključenih v aktivnosti	EKSRP	800
			ESRR	-
			ESPR	-
		Število podprtih operacij	EKSRP	3
			ESRR	-
			ESPR	-
	C 3.2.1: Razvoj dodatne »zelene« ponudbe območja	Število podprtih operacij	EKSRP	-
			ESRR	2
			ESPR	-
	C 3.2.2: Spodbujati ukrepe trajnostne mobilnosti	Število podprtih operacij	EKSRP	-
ESRR			1	
ESPR			-	



Večja vključenost mladih, žensk in drugih ranljivih skupin	C 4.1.1: Vzpostavitev pogojev za vseživljenjsko učenje in medgeneracijsko druženje	Število izvedenih dogodkov	EKSRP	30	
			ESRR	-	
			ESPR	-	
		Število vključenih v vseživljenjsko učenje		EKSRP	120
				ESRR	-
				ESPR	-
		Število vključenih v aktivnosti medgeneracijskega povezovanja		EKSRP	250
				ESRR	30
				ESPR	-
		Število podprtih operacij		EKSRP	-
				ESRR	1
				ESPR	-
C 4.1.2: Vzpostavitev pogojev za aktiven življenjski slog	Število podprtih operacij		EKSRP	2	
			ESRR	1	
			ESPR	-	

Tabela 17: Doseženi kazalniki glede na predvidene ukrepe po tematskih področjih iz SLR

Mejnik/kazalnik	Mejnik na dan 31. 12. 2018	Ciljna vrednost kazalnika na dan 31. 12. 2023
Število novo ustvarjenih delovnih mest	1	4
Število zaključenih operacij v primerjavi z odobrenimi operacijami	1	20
Delež dodeljenih sredstev v odločitvi o potrditvi operacije primerjavi z določenim finančnim okvirjem	29%	100%
Delež izplačanih sredstev v primerjavi z dodeljenimi sredstvi v odločitvi o potrditvi operacije	16%	100%
Število sodelujočih deležnikov v operacijah	110	800
Število novih turističnih produktov	2	15

Tabela 18: EKSRP

Mejnik/kazalnik	Mejnik na dan 31. 12. 2018	Ciljna vrednost kazalnika na dan 31. 12. 2023
Število novo ustvarjenih delovnih mest	1	3
Število zaključenih operacij v primerjavi z odobrenimi operacijami	0	8
Delež dodeljenih sredstev v odločitvi o potrditvi operacije primerjavi z določenim finančnim okvirjem	33%	100%
Delež izplačanih sredstev v primerjavi z dodeljenimi sredstvi v odločitvi o potrditvi operacije	0%	100%
Število podprtih partnerstev na ravni OP KS 2014-2020	1	1
Število vzpostavljenih partnerstev na ravni operacij	0	8
Število deležnikov na lokalni ravni, vključenih v izvajanje operacij	0	22

Tabela 19: ESRR

LAS od Pohorja do Bohorja Programsko obdobje 2014 – 2021

relativni za analizo na območju.

Lokalno partnerstvo Lokalne akcijske skupine »Od Pohorja do Bohorja« (v nadaljevanju: LAS) se je oblikovalo na območju občin Dobje, Dobrna, Dplotnica, Slovenske Konjice, Šentjur, Vitanje in Zreče, tako del območja delovanja LAS posega tudi v dve drugi subregiji Savinjske regije, tako so spodnji podatki

LAS »Od Pohorja do Bohorja« je do 28. 12. 2020 objavil 5 javnih pozivov, in sicer 3 iz sklada EKSRP in 2 iz sklada ESRR. Na javne pozive je skupaj prispelo 79 vlog, od tega jih je LAS glede na razpoložljiva sredstva za sofinanciranje potrdil 42, od tega jih je z Odločbo o pravici do sredstev (AKTRP) oz. s Pogodbo o sofinanciranju (MGRT) potrjenih 42 vlog.

Podukrep	Sklad	(EU + SLO) (v EUR)	(v %)
Pripravljalna podpora	EKSRP	12.935,15	0,55
	ESPR	0	
	ESRR	7.064,85	0,3
Podpora za izvajanje operacij v okviru strategije lokalnega razvoja, ki ga vodi skupnost	EKSRP	1.070.772,06	45,76
	ESPR	0	
	ESRR	803.609,27	34,35
Priprava in izvajanje dejavnosti sodelovanja lokalne akcijske skupine	EKSRP	0	
	ESPR	0	
	ESRR	0	
Podpora za tekoče stroške in stroške animacije	EKSRP	445.380,55	19,04
	ESPR	0	
	ESRR	0	
SKUPAJ		2.339.761,88	100%

Tabela 20: Razdelitev sredstev po posameznem skladu glede na 1. spremembo SLR (prejem dodatnih sredstev EKSRP in ESRR)

Mejnik/kazalnik	Mejnik na dan 31. 12. 2018	Ciljna vrednost kazalnika na dan 31. 12. 2023
Število novo ustvarjenih delovnih mest	1	3
Število zaključenih operacij v primerjavi z odobrenimi operacijami	0,5	23
Delež dodeljenih sredstev v odločitvi o potrditvi operacije primerjavi z določenim finančnim okvirjem	32,59%	100%
Delež izplačanih sredstev v primerjavi z dodeljenimi sredstvi v odločitvi o potrditvi operacije	0%	100%

Tabela 21: EKSRP

Mejnik/kazalnik	Mejnik na dan 31. 12. 2018	Ciljna vrednost kazalnika na dan 31. 12. 2023
Število novo ustvarjenih delovnih mest	2	2
Število zaključenih operacij v primerjavi z odobrenimi operacijami	5	15
Delež dodeljenih sredstev v odločitvi o potrditvi operacije primerjavi z določenim finančnim okvirjem	50,42%	100%
Delež izplačanih sredstev v primerjavi z dodeljenimi sredstvi v odločitvi o potrditvi operacije	48,16%	100%

Tabela 22: ESRR

1.1.4

Trg dela

Na območju Uradov za delo Šentjur in Šmarje pri Jelšah je bilo v letu 2021 16.460 **delovno aktivnih prebivalcev** (po lokaciji delovnega mesta), kar je za 1.477 več kot leta 2014.

Spodnja tabela in graf lepo prikažeta število delovno

aktivnih prebivalcev (po delovnem mestu), kjer je opaziti pozitiven trend v primerjavi z letom 2014. Prav tako je moč spremljati trend števila zaposlenih, ki je pozitiven v primerjavi med leti 2014 in 2021 ter število samozaposlenih oseb (po delovnem mestu), kjer pa je zaznati negativen trend med primerjanima letoma.

	Št. delovno aktivnih prebivalcev (po delovnem mestu)	Št. zaposlenih oseb (po delovnem mestu)	Št. samozaposlenih oseb (po delovnem mestu)
2014	14.983	11.610	3.374
2021	16.460	13.740	2.719

Tabela 23: Zaposlitvena statistika na območju Obsotelja in Kozjanskega

Graf 10: Zaposlitvena statistika na območju Obsotelja in Kozjanskega

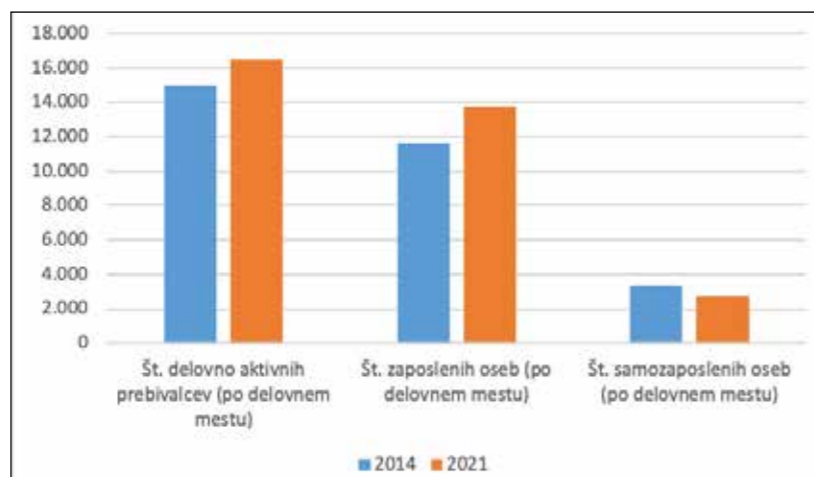
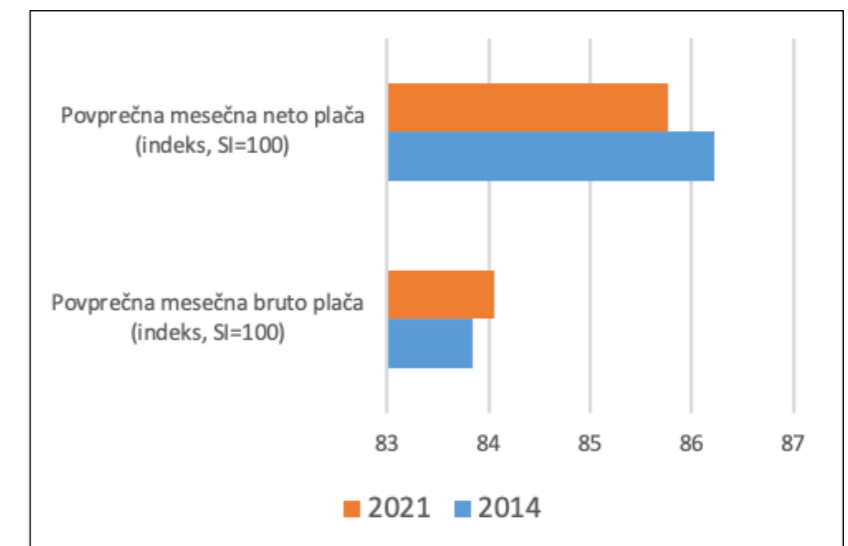
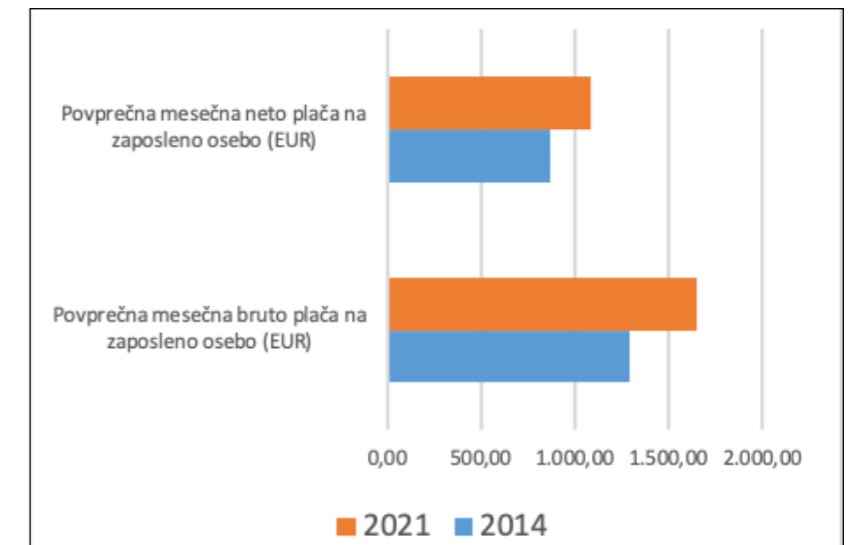


Tabela 24: Povprečna bruto in neto plača na območju Obsotelja in Kozjanskega

	Povprečna mesečna bruto plača na zaposleno osebo (EUR)	Povprečna mesečna neto plača na zaposleno osebo (EUR)	Povprečna mesečna bruto plača (indeks, SI=100)	Povprečna mesečna neto plača (indeks, SI=100)
2014	1.291,35	866,93	83,84	86,22
2021	1.655,49	1.089,58	84,05	85,77

Graf 11: Povprečna bruto in neto plača na območju Obsotelja in Kozjanskega



Razmerje med ponudbo in povpraševanjem na trgu dela ni skladno in kaže na strukturno neskladje na območnem trgu delovne sile. Zelo velik problem predstavlja struktura brezposelnih, saj brezposelni iskalci dela nimajo primernih kvalifikacij in znanj z vidika potreb delodajalcev. Ta problem se bo pojavljal še naprej, saj na območju primanjkuje delavcev s poklicno izobrazbo, saj se vedno večje število mladih

odloča za nadaljevanje študija, kar pa so le redko tudi deficitarni poklici, pri katerih prihaja do manjka. Vedno večji je delež izobraženih mladih, ki imajo visoko stopnjo izobrazbe, vendar ne najdejo dela v lokalnem okolju, zato odhajajo iskati delovna mesta v druge regije. S tem pojavom se slabša ekonomska moč območja, kadrovski, človeški potencial območja, dolgoročno pa pušča posledice v razvoju območja.



1.1.5

Vzgoja, izobraževanje in vseživljenjsko učenje

Izobraževanje je zagotovo eden od pomembnih faktorjev za dvig človeškega kapitala na območju. Na območju Obsotelja in Kozjanskega deluje 28 enot vrtcev in 32 osnovnih šol (podatek enak kot v letu 2014).

Mreža osnovnih šol je relativno dobro razporejena, kar je izrednega pomena za ohranjanje poseljenosti podeželja. Je pa vsekakor zaradi nihanja števila otok ogrožen obstoj manjših enot vrtcev in osnovnih šol. V Obsotelju in na Kozjanskem ima pomembno vlogo tudi izobraževanje odraslih. Ljudska univerza Rogaška Slatina in Ljudska univerza Šentjur skrbita za izobraževanje odraslih ter izvajata različne projekte s področja izobraževanja.

Na področju srednješolskega izobraževanja na območju Obsotelja in Kozjanskega deluje Šolski center Rogaška Slatina in Šolski center Šentjur. Ob njiju pa tudi Srednja strokovna in poklicna šola Rogaška Slatina.

Šolski center Rogaška Slatina (ŠCRS) je nastal iz tradicije steklarstva na območju, tako so njegovi začetki v Steklarski šoli, ki je vseskozi izobraževala za steklarske poklice, leta 1991 pa je na njej zaživel tudi izobraževalni program za optika. Na prelomu tisočletja je na ŠCRS stopila prva generacija gimnazijcev.

Danes se na ŠCRS lahko izobražujete v programih splošna gimnazija, tehnik optik, tehnik steklarstva in steklar (vajeniški program). Slednji trije so edinstveni programi v naši državi, zato se k nam vpisujejo mladi z vseh koncev Slovenije, ki so med tednom nastanjeni v dijaškem domu, ki deluje v okviru naše šole.

Šolski center Šentjur je med najstarejšimi v Sloveniji. Ustanovljena je bila leta 1909 kot prva kmetijska šola s slovenskim učnim jezikom v habsburški monarhiji. Danes se dijaki na šoli izobražujejo za naslednje poklice:

- kmetijsko podjetniški tehnik (4 leta),
- kmetijsko podjetniški tehnik (PTI),
- živilsko prehranski tehnik (4 leta),
- živilsko prehranski tehnik (PTI),

- veterinarski tehnik (4 leta),
- slaščičar (3 leta),
- pek (3 leta),
- mehanik kmetijskih in delovnih strojev (3 leta) in
- pomočnik v biotehniku in oskrbi (2 leti).

Srednja strokovna in poklicna šola Rogaška Slatina obstaja od leta 2001, ko je verificirala svoj prvi formalni izobraževalni program (SPI Voznik). Izobraževalni programi Srednje strokovne in poklicne šole Rogaška Slatina so:

- programi nižjega poklicnega izobraževanja (programi NPI): pomočnik pri tehnologiji gradnje,
- programi srednjega poklicnega izobraževanja (programi SPI): voznik, bolničar/negovalec, gastronomske in hotelske storitve, zidar, upravljaavec težke gradbene mehanizacije in trgovec,
- programi srednjega strokovnega izobraževanja (programi SSI): logistični tehnik, elektrotehnik, strojni tehnik, tehnik računalništva, predšolska vzgoja,
- programi poklicno-tehniškega izobraževanja (programi PTI): logistični tehnik in
- programi poklicnega tečaja (programi PT): predšolska vzgoja in ekonomski tehnik.

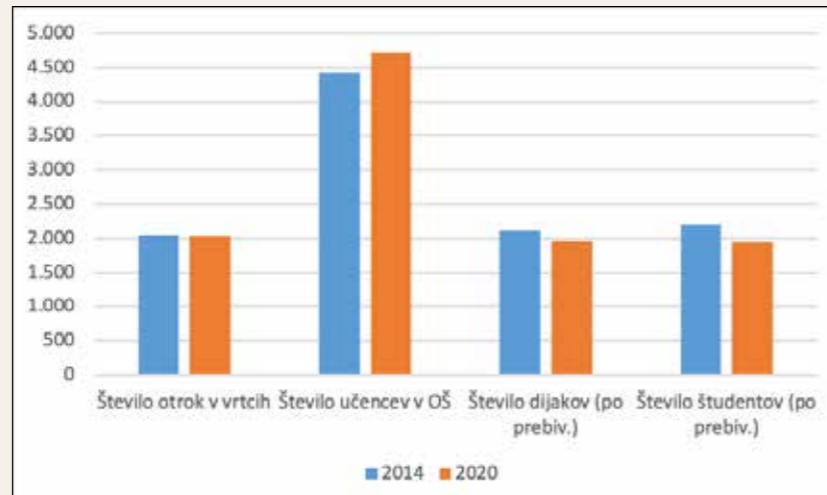
Višja strokovna šola Rogaška Slatina je nastala kot odgovor na vedno večje potrebe delodajalcev po kadrih s področja logistike, zlasti v srednjem managementu. Prve študente je sprejela v študijskem letu 2012/2013. Izobraževalni program, ki ga izvaja Višja strokovna šola Rogaška Slatina, je logistično inženirstvo.

Na območju deluje tudi AREMA, Visoka šola za logistiko in management Rogaška Slatina, ki je edina visoka šola na območju. Je zasebna, mednarodno orientirana in praktično naravnana zasebna visokošolska institucija, ki se tako v pedagoškem kot tudi znanstvenoraziskovalnem delu prvenstveno ukvarja z managementom na področju logistike kot najpomembnejšim gradnikom trajnostnega regionalnega razvoja. Študentje se lahko odločijo za program Management transportne logistike (VS).

	2014	2020
Število otrok v vrtcih	2.044	2.029
Število učencev v OŠ	4.409	4.719
Število dijakov (po prebiv.)	2.105	1.968
Število študentov (po prebiv.)	2.196	1.945

Tabela 25: Izbrani podatki o izobraževanju na območju Obsotelja in Kozjanskega

Graf 12: Izbrani podatki o izobraževanju na območju Obsotelja in Kozjanskega



	2014	2020
Dobje	1	1
Kozje	1	1
Podčetrtek	2	2
Rogaška Slatina	4	4
Rogatec	1	1
Šentjur	11	12
Šmarje pri Jelšah	8	8
Skupaj	28	29

Tabela 27: Odstotek vključenih v vrtoe (% med vsemi otroki, starimi 1-5)

Tabela 26: Število vrtoev

	2014	2020
Dobje	59,7	92,1
Kozje	69,7	75,2
Podčetrtek	87,3	84,3
Rogaška Slatina	76,7	81,7
Rogatec	73,2	73,5
Šentjur	78,2	83,8
Šmarje pri Jelšah	82,2	83,6
	75,29	82,03

1.1.6

Zdravstveno in socialno varstvo

Obsotelje in Kozjansko spada med območja, ki se na področju zdravstvenega varstva ter socialnega skrbstva srečujejo s številnimi problemi. Na območju sta dva javna zdravstvena domova, v Šmarju pri Jelšah in Šentjurju, v ostalih sedežih občin, razen v Dobju, pa delujejo zdravstvene postaje. Za varstvo starejših je poskrbljeno, saj delujejo domovi za ostarele v Rogoški Slatini, Šentjurju in Šmarju pri Jelšah. Prav tako več podjetij skrbi za zaposlovanje invalidnih oseb, v Šentjurju se nahaja tudi Varstveno delovni center, ki ima enoti v Šmarju pri Jelšah in Podplatu. Na Pilštanju najdemo tudi Varno hišo za otroke, Mala hiša. V Šentjurju in Šmarju pri Jelšah se nahajata Center za socialno delo in Urad za delo.

V Savinjski regiji deluje 15 domov starejših občanov oziroma njihovih dislociranih enot s skupno 2.464 mesti. Indeks pokritosti potreb meri doseganje 4,8 % pokritost prebivalstva nad 65 let s kapacitetami DSO. V Savinjski regiji v letu 2021 indeks pokritosti dosega 93,25 %, kar kaže na sistemsko pomanjkanje kapacitet v DSO, še vedno pa je nad slovenskim povprečjem (91,74 %). Največja odstopanja so na območjih Slovenskih Konjic – 77,85 %, Velenja – 82,35 % in Šentjurja pri Celju – 85,91 %. Območja Šmarja pri Jelšah in Žalec imajo kapacitete nad potrebnimi. Stopnja tveganja revščine se v regiji po povečanju v zadnji gospodarski krizi spet zmanjšuje, še vedno pa je višja od slovenskega povprečja.

Tako kot na ravni Slovenije se tudi na območju subregije Obsotelje in Kozjansko kaže trend večanja števila prebivalcev starejših od 65 let. Leta 2055 naj bi bila v tej starostni skupini že kar tretjina vseh Slovencev in Slovencev. Na našem območju trenutno delujejo domovi za ostarele na štirih lokacijah – v Šmarju pri Jelšah z enoto v Podčetrtku, v Rogoški Slatini in v Šentjurju.

V Šmarju pri Jelšah deluje Dom upokojencev, čigar poslanstvo je zagotavljanje celovite skrbi za starejše, ki so nastanjeni v njihovem domu. Dom je bil izgrajen in odprt že leta 1976 za potrebe takratnega števila starostnikov, ki so potrebovali vsakodnevno oskrbo v njihovih prostorih. To je bil takrat edini dom upokojencev na območju Upravne enote Šmarje pri Jelšah in je »pokrival« potrebe kar šestih občin na območju: Šmarje pri Jelšah, Kozje, Podčetrtek, Rogatec, Rogoška Slatina in Bistrica ob Sotli. Zaradi povečanih potreb v preteklih letih se je leta 2006 odprl še dom upokojencev – Pegazov dom v Rogoški Slatini in enota šmarskega doma upokojencev v Podčetrtku. Pegazov dom je prvi dom starejših novejših generacij s konceptom gospodinjstkih skupin. Enota šmarskega doma v Podčetrtku deluje od leta 2014 in razpolaga s sedmimi sobami ter nudi dnevno varstvo starostnikov. V Šentjurju deluje Dom starejših Šentjur, odprt od leta 1999.

Dom upokojencev Šmarje pri Jelšah na dan 31. 12. 2018 razpolagal s kapaciteto 214 postelj v Šmarju pri Jelšah in 18 posteljami v enoti Podčetrtek, med tem ko v Pegazovem domu oskrbujejo 131 stanovalcev, vse kapacitete vseh enot pa so polno zasede. V Domu starejših Šentjur je kapaciteta za 167 oseb.

Letos je bila odprta Gustavova hiša, enota Doma starejših Šentjur, ki bo začela delovati jeseni. Namenjena bo za dnevno varstvo do 8 oseb ter za začasno namestitvev (do 3 mesece) za 10 oseb.

Z namenom razbremenitve trenutno delujočih enot domov za ostarele v območju Obsotelja in Kozjanskega pa so se v letu 2021 podpisali še dogovori/pogodbe za izgradnjo dodatnih enot na območju občin Kozje, Rogatec ter širjenje prostorov obstoječega doma za ostarele v občini Podčetrtek.

Skupaj bo tako zagotovljenih dodatnih 110 novih ležišč, in sicer 49 v enoti Kozje, 35 v enoti Rogatec ter 26 v razširjeni enoti Podčetrtek, ki bo poleg stalnih stanovalcev nudila še dodatnih 15 mest za dnevne varstvo.

Na območju naše subregije je zaznati povečano število starostnikov v zadnjih letih (podobne trende je zaznati tudi širše v Savinjski regiji in državi), kar se ne odraža samo v povečanju potreb po oskrbi v Domu upokojencev, pač pa je zaznati vedno večjo potrebo starostnikov, ki so še željni samostojnega prebivanja in sposobni poravnati neprofitno najemnino in ostale stanovanjske stroške, niso pa sposobni upravljati s premoženjem (hiše, vrtovi...), ali jim je zaradi oddaljenosti od osnovne infrastrukture (Zdravstveni dom, lekarna...) bistveno oteženo normalno življenje. Zanje so primerna najemna oskrbovana stanovanja, ki so arhitekturno prilagojena za starejše ljudi z lastnim gospodinjstvom. V Domu starejših Šentjur je na voljo 18 oskrbovanih stanovanj za starejše.

Na območju Obsotelja in Kozjanskega je v letu 2021 začel teči postopek izgradnje oskrbovanih stanovanj v kar dveh občinah, in sicer Rogaška Slatina ter Šmarje pri Jelšah.

Oskrbovana stanovanja v Rogaški Slatini bodo namenjena starejšim občanom, ki ne zmorejo več v celoti skrbeti zase, lahko pa ob pomoči strokovnega osebja še vedno živijo razmeroma samostojno. Stanovanja, parkirna mesta in okolica bodo v celoti prilagojena potrebam bivanja starejših, tudi osebam na invalidskih vozičkih. Objekt z osebnim dvigalom je zasnovan v 4 etažah. Skladno z razmerjem vlaganj je predvideno tudi bodoče lastništvo načrtovanih 24 enot oskrbovanih stanovanj; 12 enot bo vključenih v

javni (neprofitni) najem, 12 enot bo last zasebnega vlagatelja (možnost tržnega najema, odkupa). Zaključek gradnje in predaja namenu sta načrtovana jeseni 2022, skrbnik oskrbovanih stanovanj za javni (neprofitni) najem bo Občina Rogaška Slatina.

Pod Domom upokojencev Šmarje pri Jelšah bosta do leta 2023 zgrajena dva objekta s po 15 oskrbovanimi stanovanji v treh etažah, po 6 dvoposteljnih in 9 enoposteljnih. Vsako stanovanje ima balkon – teraso in shrambo v okviru stanovanja ali v isti etaži izven stanovanja. Objekti bodo opremljeni z dvigalom, urejeni bodo skupni prostori za druženje, vsako stanovanje bo imelo v dveh prostorih instalacijo osebnega telefonskega alarma za pomoč na daljavo. Objekta bosta visoko energijsko učinkovita z zmanjšano količino potrebne energije za delovanje. Zagotovljenih bo 24 parkirnih mest v dveh ločenih dvonivojskih parkirnih objektih. Stanovanjski in parkirni objekta bosta povezana s hodnikom za pešce.

Projektantska ocena naložbe znaša 3,8 milijona evrov in vključuje vse dosedanje stroške priprav in načrtovano gradnjo, pri čemer pa bo Stanovanjski sklad Republike Slovenije (SSRS) soinvestitor izgradnje oskrbovanih stanovanj v Šmarju pri Jelšah. Prve vselitve najemnikov pa so predvidene za leto 2023.

Vzporedno tretji objekt gradi še zasebni investitor, a bo ta prav tako predan v namen oskrbovanih stanovanj.



1.1.7

Varovanje narave

Naravna dediščina

Na območju Savinjske regije je 32.210 ha širše in ožje zavarovanih območij, kar predstavlja približno 14 % površine regije. V celotni Savinjski regiji se nahaja šest zavarovanih območij državnega pomena – regijski park Kozjanski park, krajinski park Robanov kot, dve zavarovani območji oblikovane krajine in dve točkovni zavarovani območji ter 135 zavarovanih območij lokalnega pomena. V Sloveniji je določenih 354 območij Natura2000, od tega 323 po direktivi o habitatih in 31 po direktivi o pticah. Obsegajo 37 % površine Slovenije. V Savinjski regiji je v tem sklopu zavarovanih 38.089 ha površin, kar predstavlja 16,55 % celotne površine regije, pri čemer se ta območja v večjem delu prekrivajo z zavarovanimi območji. Po deležu območij Natura2000 sta v Obsotelju in na Kozjanskem najvišje občini Kozje (79,55 %) in Podčetrtek (34,67 %), najnižje pa občina Dobje (0,38 %).

Občina	Površina občine (ha)	Površina Natura 2022 (ha)	Delež površine Natura 2022 v občini (%)
Dobje	1.749	7	0,38
Kozje	8.969	7.135	79,55
Podčetrtek	6.056	2.100	34,67
Rogaška Slatina	7.155	1.123	15,69
Rogatec	3.956	194	4,89
Šentjur	22.226	1.810	8,14
Šmarje pri Jelšah	10.770	213	1,97

Tabela 28:

Tabela 29: Velikost in delež območja Natura 2000 po občinah Obsotelja in Kozjanskega

	Dobje	Kozje	Podčetrtek	Rogaška Slatina	Rogatec	Šentjur	Šmarje pri Jelšah	Skupaj
Površina občine (ha)	1.749,31	8.968,98	6.055,99	7.154,54	3.955,78	22.225,89	10.770,25	60.880,74
Površina Natura 2000 (ha)	5,14	7.095,91	2.005,05	1.077,31	154,44	1.781,79	139,69	12.259,33
Delež v občini	0,29%	79,12%	33,11%	15,06%	3,90%	8,02%	1,30%	20,14%

1.1.8

Promet in prostor

Cestno omrežje

V letu 2020 se je v Savinjski regiji pričela gradnja severnega kraka tretje razvojne osi. Tretja razvojna os predstavlja sekundarno, prečno cestno omrežje, ki se navezuje na vseevropsko prometno omrežje. Poteka iz smeri avstrijske Koroške preko Slovenj Gradca in Velenja do avtoceste pri Celju in nato nadaljuje proti Novemu mestu in naprej proti Karlovcu oz. do navezave na avtocesto Zagreb-Reka.

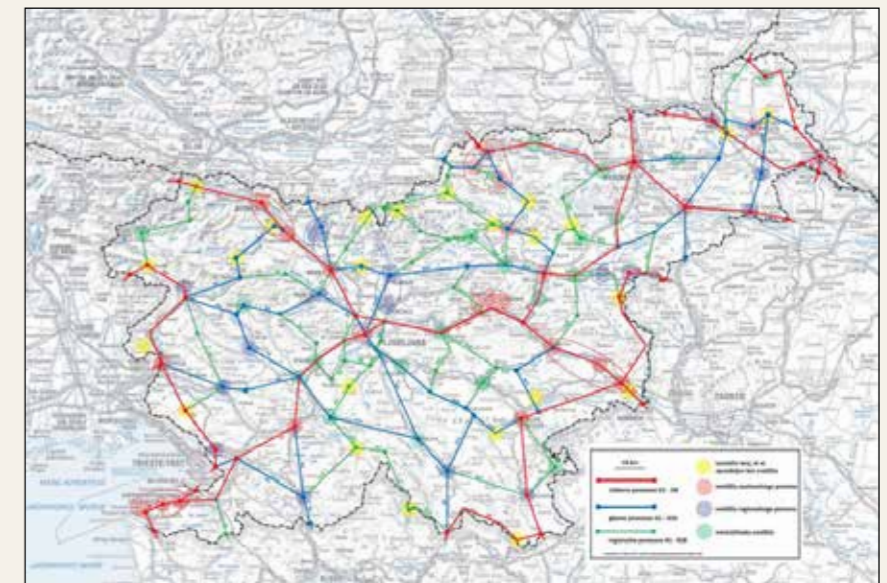
Občina	Površina občine (km2)	Gostota	Dolžina javnih cest (km)
Dobje	17,5	2,82	49.322
Kozje	89,7	2,31	207.370
Podčetrtek	60,6	3,15	191.155
Rogaška Slatina	71,5	3,28	234.601
Rogatec	39,6	2,83	111.932
Šentjur	222,3	2,15	477.892
Šmarje pri Jelšah	107,7	3,36	361.790

Tabela 30:

Kolesarsko omrežje

V Strategiji prostorskega razvoja Slovenije je razvoj kolesarskega omrežja opredeljen v povezavi z ekološko naravnano turistično ponudbo, omogočanja zdravega telesnega gibanja prebivalstva in trajnostne mobilnosti. V SPRS je kolesarsko omrežje zastavljeno tako, da tvori omrežje državnih daljinskih, glavnih in regionalnih povezav, ki povezujejo urbana središča in turistična naselja ter se

Slika 2: Predlog modela celovitega državnega kolesarskega omrežja Slovenije. Vir: Portal GOV.si, 2021.





2

**POVZETEK RAZVOJNIH POTENCIALOV, OPREDELITEV
KLJUČNIH RAZVOJNIH OVIR IN PREDNOSTI –
SWOT ANALIZA**

2.1. OPREDELITEV KLJUČNIH RAZVOJNIH PREDNOSTI IN OVIR REGIJE

Na podlagi SWOT analize smo opredelili ključne razvojne prednosti (prednosti, priložnosti) in ovire/izzive (slabosti, nevarnosti) s katerimi se bo subregija Obsotelje in Kozjansko v obdobju 2021–2027 soočila.

2.1.1

Pametnejša in trajnejša subregija Obsotelje in Kozjansko

Pametno območje (gospodarstvo in turizem)

PREDNOSTI

- globalno konkurenčno gospodarstvo (predelovana industrija),
- danosti za nadaljnji razvoj turizma,
- razvijajoče se podporno okolje za podjetništvo,
- obstoječa in aktivna mreža institucij za podporo podjetništvu,
- tradicija obrti in podjetništva,
- ustrezno prostorsko načrtovanje za razvoj gospodarskih dejavnosti,
- dobro razvit zdraviliški in wellness turizem,
- varna turistična destinacija,
- izkušnje s čezmejnimi sodelovanjem in povezovanjem.

SLABOSTI

- nezadostna avtomatizacija in digitalizacija,
- nepopolni modeli krožnega gospodarstva,
- slaba prometna infrastruktura,
- malo registriranih podjetij z RR dejavnostjo,
- pomanjkanje kakovostnih in izobraženih turističnih kadrov v turizmu in gostinstvu
- dobri izumitelji, slabi inovatorji,
- inovacije na področju delovnih procesov, managementa in storitev,
- nepovezanost turističnih ponudnikov iz različnih lokalnih okolij,
- nezadostna podpora za mikro in mala podjetja pri pripravi dokumentacije za prijavo na javne razpise.

PRILOŽNOSTI

- razpoložljivi viri za digitalizacijo in krožno gospodarstvo,
- naravne in kulturne danosti za razvoj turizma,
- razvoj storitvenih in razvojno-raziskovalnih dejavnosti,
- razvoj sodobnih oblik dela in podjetništva,
- razvoj infrastrukture za podporo podjetjem in RR dejavnosti,
- boljša cestna infrastruktura,
- nadgraditev SPOT svetovanja s pisarno za podporo investitorjem in pomoč izvoznikom v regiji,
- butični turizem,
- več sodelovanja med deležniki,
- razvit zdravstveni/zdraviliški turizem,
- razvoj integralnih turističnih produktov,
- obnova, digitalizacija doživetij kulturne dediščine in vključitev kulturne dediščine v turistično ponudbo – kulturni turizem,
- krepitev lokalne identitete,
- tradicionalne prireditve, ki krepijo identiteto regije,
- verski (sakralni) turizem,
- krepitev oz. več sodelovanja med izobraževalnimi inštitucijami, javnim sektorjem in gospodarstvom,
- opolnomočeni MSP-ji za kandidiranje na javne razpise,
- vzpostavljeni inkubatorji in obrtne cone na območju subregije.

NEVARNOSTI

- selitev proizvodnih dejavnosti iz subregije v bolj konkurenčna poslovna okolja,
- odliv izobraženih kadrov, potrebnih za razvoj gospodarstva,
- neuravnoteženost ponudbe in povpraševanja na trgu dela,
- padec moči gospodarstva in turizma zaradi covid-19,
- upadanje turistične dejavnosti,
- državna strategija razvoja turizma, ki predvideva samo spodbujanje in finančne podpore za vodilne turistične destinacije (strategija zaobide vse ostale atrakcije, destinacije).

1. Ključni izzivi in potrebe področja:

- padec moči gospodarstva in turizma zaradi covid-19,
- omejena konkurenčnost zaradi pomanjkanja ustrezne javne in ostale infrastrukture (dolgi potovalni časi do avtoceste, slaba digitalizacija območja in sotirtev, ...),
- omejeno skupno turistično trženje in povezovanje celotnega območja v celovite turistične produkte destinacije Obsotelje in Kozjansko,
- krepitev povezovanja in delovanja subjektov podpornega okolja (razvojne agencije, inkubatorji, projektne pisarne, karierni centri ipd.).

2. Ključni potenciali področja:

- naravne, kulturne in ostale danosti za razvoj turizma,
- nadgraditev javne in zasebne turistične infrastrukture,
- nadgradnja javne infrastrukture (okoljske, prometne,...) s trajnostno gradnjo,
- naraščajoče število gospodarsko aktivnih organizacij in posameznikov, ki jim moramo zagotoviti ustrezno podporno okolje (priložnosti znotraj VFO 2021–2027 in NG EU).

2.1.2

Nizkoogljična, zelena in povezana subregija Obsotelje in Kozjansko

PREDNOSTI

- velika gozdnatost (obnovljivi vir energije, rekreacija, zelena infrastruktura...),
- regija bogata z vodnimi viri (obnovljiv vir energije, pitna voda, vodotoki, jezera - zelena infrastruktura...),
- razvita turistična območja (priljubljene izletniške destinacije, prepoznavnost, tokovi),
- vzpostavljeni učinkoviti sistemi čiščenja odpadnih voda in zbiranja komunalnih odpadkov,
- izjemna biotska raznovrstnost.

SLABOSTI

- neizkoriščenost OVE, energetske neučinkovite stavbe,
- prevelika odvisnost od osebnih avtomobilov (slabo razvit sistem JPP, pomanjkljiva kolesarska infrastruktura v nekaterih občinah, neizkoriščen potencial železnice, pomanjkljiva infrastruktura za hitro polnjenje električnih avtomobilov – slabo koriščena vozila na alternativni pogon, ...),
- preobremenitev državnih cest v turističnih konicah,
- obstoj sivih in belih lis na področju širokopasovnih povezav,
- nezadostno urejena komunalna infrastruktura (odvajanja in čiščenja voda, predvsem v obrobni naseljih nekaterih občin),
- še vedno je potreba po vodooskrbi (kapacitete več ne zadoščajo – podnebne spremembe in posledično nižanje podtalnice),
- razpršenost poselitve povečuje stroške gradnje osnovne infrastrukture.

PRILOŽNOSTI

- razvoj zelenih tehnologij,
- izboljšanje habitatnih vrst in površin habitatnih tipov, ki niso v dobrem stanju ohranjenosti,
- razvoj modelov krožnega gospodarstva,
- iskanje vodnih virov,
- digitalizacija kot temeljna razvojna usmeritev EU,
- uporaba degradiranih površin in opuščenih objektov,
- izgradnja navezovalne ceste Dramlje–Šentjur,
- rekonstrukcija ceste Šentjur–Dobovec,
- realizacija naložbe v ureditev Vonarskega in Slivniškega jezera,
- posodobitev železniške proge in vlakov (skrajšanje potovalnega časa) – navezava na železniške povezave s Hrvaško,
- razvoj in nadgradnja mobilnostnih konceptov (car sharing, avtomatizirana izposoja koles, druge nove oblike ...),
- urejene kolesarske poti,
- energetske prenove in gradnje nič energijskih objektov,
- Kozjanski park – Unescovo biosferno območje Kozjansko in Obsotelje,
- Krajinski park Boč – Donačka gora,
- več izkoriščanja geotermalne energije,
- izboljšanje kakovosti zraka (vzpostavitev mreže merilnikov zraka, spremljanje...),
- gojenje oljne ogrščice (biodizel, čebelarstvo),
- boljše izkoriščanje gozdov (biomasa, pomlajevanje gozdov, les v gradbeništvu).

NEVARNOSTI


- pomanjkanje delovnih mest,
- podnebne spremembe in njihov neposredni vpliv vodooskrbo, poplavno varnost...,
- prelaganje velikih infrastrukturnih projektov na poznejši čas,
- slaba ozaveščenost ljudi po pomembnosti nizkoogljičnega in zelenega pristopa,
- Zaostajanje v implementaciji novih tehnologij in investicij v zeleno gospodarstvo, promet in javno infrastrukturo in s tem zaostajanje za razvitejšimi mesti, pokrajinami
- črna odlagališča,
- onesnaženost okolja zaradi adrenalinskih motoriziranih športov.

1. Ključni izzivi in potrebe področja:

- povečati mobilnost znotraj subregije in zagotoviti boljšo povezanost navzven, predvsem na področju cestne in širokopasovne infrastrukture,
- prilagajanje podnebnim spremembam (npr. uporaba protipoplavnih ukrepov, izgradnja suhih zadrževalnikov),
- povečati energetska učinkovitost stavb v javni in zasebni lasti, spodbujanje rabe obnovljivih virov energije, varovanje naravnih habitatov.

2. Ključni potenciali področja:

- bogate naravne danosti – trajnostno vključevanje v celostni razvoj subregije,
- zelena in butična turistična ponudba območja.



2.1.3

Bolj socialna subregija Obsotelje in Kozjansko

PREDNOSTI

- dobra izobrazbena struktura delovno aktivnega prebivalstva,
- dobro razvito neformalno izobraževanje, vseživljenjsko učenje, medgeneracijsko povezovanje,
- raznolika struktura prebivalcev,
- povezovanje v regiji na področju zdravstvenega varstva, civilne zaščite ter povezovanje šolstva in gospodarstva,
- razvita mreža zdravstvenih postaj (primarno zdravstvo),
- podpora in razumevanje lokalne skupnosti (občin) glede nujnosti ureditve področja zdravstva, sociale, šolstva,
- veliko število nevladnih organizacij,
- delujoč Center domače in umetnostne obrti (Rogatec).

SLABOSTI

- starajoča družba,
- odseljevanje mladih,
- redka poseljenost, geografska razpršenost – težavnost dostopa,
- pomanjkanje kadrov na podeželju,
- neskladje na trgu dela med ponudbo in potrebami gospodarstva,
- prostorska stiska in neustreznost obstoječih prostorov,
- nezadostni finančni viri na državnem in lokalnem nivoju,
- odsotnost strateškega načrtovanja na lokalnem nivoju (kadri, prostor, programi),
- cenovno previsoka stanovanja za mlade,
- slaba informiranost prebivalcev o možnostih vključevanja v socialne programe.

PRILOŽNOSTI

- digitalna transformacija na področju zdravstvenih, izobraževalnih in socialnih storitev,
- razvoj kompetenc, znanj in spretnosti vseh starostnih skupin prebivalcev,
- nadgradnja medgeneracijskega povezovanja in vseživljenjskega učenja,
- na znanju temelječa regija,
- skrb za ranljive skupine (nove storitve), infrastrukturna urejenost – DSO, varovana stanovanja),
- aktivno staranje in vključevanje starejših (rokodelstvo),
- organizirano sektorsko in ciljno usmerjeno povezovanje za večje sinergijske učinke v regiji,
- ureditev infrastrukture (novogradnje oz. obnove vzgojno izobraževalne infrastrukture, kulturne infrastrukture, stanovanja),
- novi programi (športno rekreativni, kulturni),
- motiviranje ljudi za prostovoljno delo.

NEVARNOSTI

- negativni demografski trendi (staranje prebivalcev in povečevanje specifičnih potreb),
- nejasna strategija primarnega zdravstva na nivoju države (financiranje občina – država), kronično pod financiranje javnih programov,
- visoke vrednosti investicij v infrastrukturo in dolgotrajnost postopkov,
- pomanjkanje/zagotavljanje kadrov in zdravstvenih programov
- pomanjkanje finančni sredstev za programe in investicije, ki niso vezani na izvajanje ukrepov in investicij povezanih z COVID situacijo,
- neučinkovit nadzor nad porabo sredstev iz socialnih programov.

1. Ključni izzivi in potrebe področja:

- blažiti negativne demografske trende,
- povečati obseg razpoložljivih zdravstvenih in socialnih storitev,
- zmanjšanje razkoraka med ponudbo in povpraševanjem na trgu dela.

2. Ključni potenciali področja:

- dobra izobrazbena struktura in prilagodljivost delovno aktivnega prebivalstva,
- usposobljenost javnih institucij in NVO za uspešno soočanje z izzivi.



2.1.4

Subregija Obsotelje in Kozjansko: celovita in bližje prebivalcem

PREDNOSTI

- delujeta dva LASa, ki imata izkušnje z izvajanjem pristopa CLLD,
- bogata kulturna dediščina,
- območja Natura 2000 (biotska pestrost rastlinskih in živalskih vrst), ohranjena narava,
- veliko število kmetij na območju,
- pripadnost lokalnemu okolju, navezanost na okolje,
- dobra društvena dejavnost,
- izkušnje s regionalnimi, medregionalnimi in mednarodnimi projekti,
- ekološko pridelovanje ter kakovostna lokalno pridelana in predelana hrana,
- velik delež prehranske samooskrbe,
- dobro razvita domača in umetnostna obrt,
- uveljavljene tradicionalne prireditve. (npr. Praznik kozjanskega jabolka, Likof na taberhi, Vino in čokolada, Šentjurjevo ...),
- bogato vinorodno območje,
- vzpostavljen zadružni odkup (mleko, meso, grozdje ...),
- razvito ribogojstvo,
- dvig števila ekoloških kmetij,
- vzpostavljene trajnostne sheme turizma,
- dobro vzpostavljeni in pozicionirani turistični produkti.

SLABOSTI

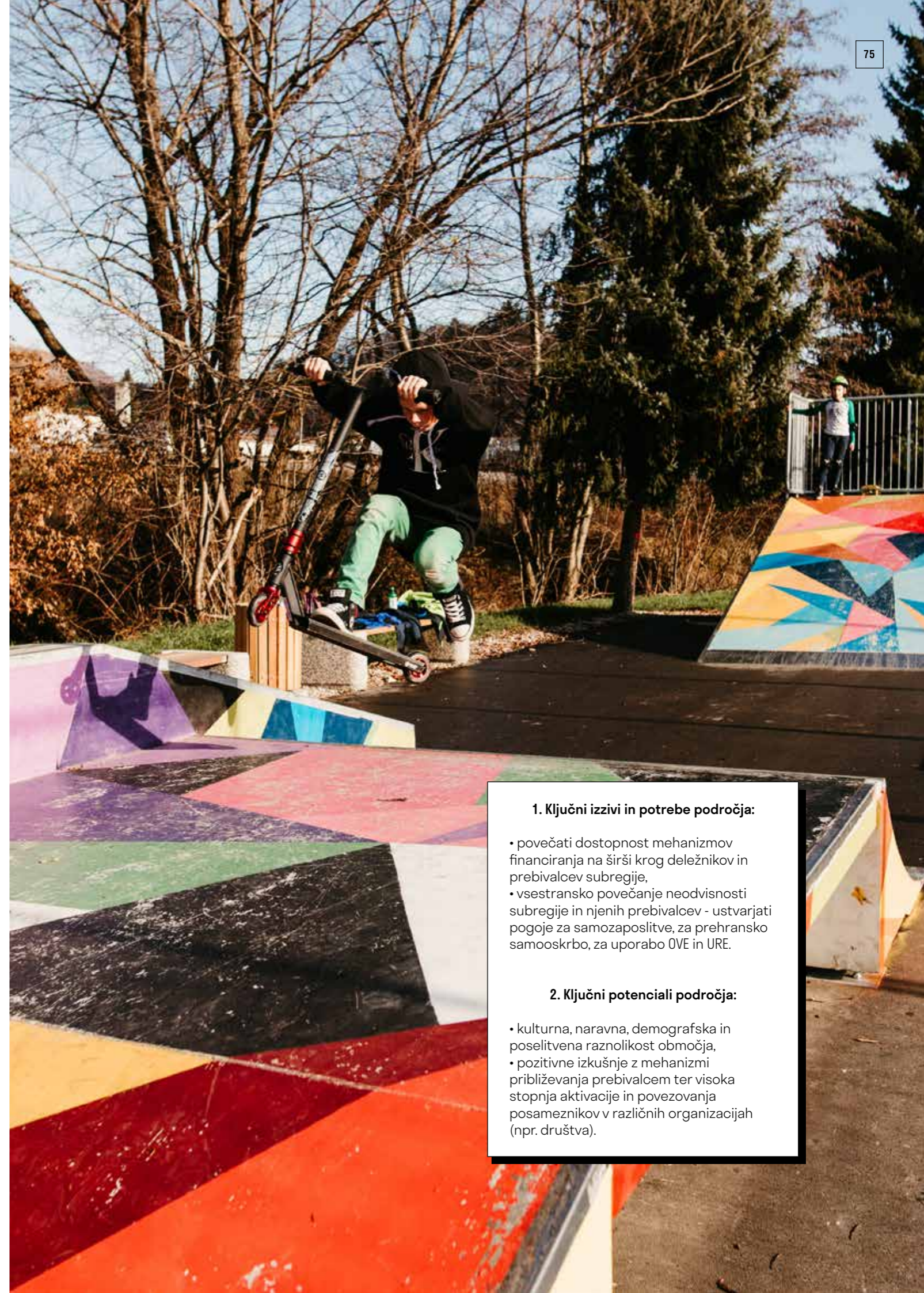
- nezaupanje in premalo dobrega »zdravega« sodelovanja,
- previsoki komunalni prispevki za gradnjo na podeželju,
- razdrobljena in nepovezana ponudba lokalne hrane,
- turistična infrastruktura krajevno nesorazmerno razvita,
- krajevno nesorazmerna rekreacijska infrastruktura na podeželju,
- pomanjkljiva dodatna turistična infrastruktura,
- pomanjkanje tržne usmerjenosti ekoloških in konvencionalnih kmetij,
- pomanjkanje znanj in izkušenj s področja trženja in trženjskega komuniciranja (lokalna hrana),
- pomanjkanje celostnih produktov in prenizka dodana vrednost,
- pomanjkanje nastanitvenih kapacitet izven turističnih centrov,
- slaba cenovna politika,
- neprepoznavnost destinacije Obsotelje in Kozjansko.

PRILOŽNOSTI

- ohranitev poseljenosti,
- razpršenost ponudbe (post COVID-19),
- razvoj mikro kmetij z dodatno ponudbo,
- lokalna samooskrba območij,
- gastronomija – skupna strategija,
- razvoj kmetijstva za samooskrbo regije (poudarek na sadju in zelenjavi),
- podpiranje lokalne skupnosti in bolj strateško usmerjeno sodelovanje lokalnih skupnosti,
- vzgoja in izobraževanje glede samooskrbe, turizma, ohranjanja dediščine,
- razvita domača in umetnostna obrt – prenos med generacijami – digitalizacija znanj,
- razvoj podeželskega turizma,
- revitalizacija kulturne dediščine in vzpostavljen DUO center (Center domače in umetnostne obrti),
- razvoj doživljajskega turizma na podeželju,
- prilagajanje kmetijstva vremenskim pogojem – pametno kmetijstvo (namakalni sistemi, sistemi proti zmrzali, sajenje odpornih sort),
- vzpostavitev trženja izdelkov/pridelkov pod skupno znamko,
- priložnosti združništva (turizem, DUO),
- širitev trajnostne sheme turizma,
- nastanitvene kapacitete izven centrov z dodatno ponudbo,
- gastronomija – zaščita avtohtonih jedi,
- valorizacija kulturne, naravne in nesnovne dediščine.

NEVARNOSTI

- administrativno in tehnično prezahteven CLLD – administracija in prijave,
- problem razpršene poselitve z zahtevami ruralne infrastrukture,
- nepoznavanje "krajevne kulture",
- kopičenje odpadkov zaradi povečanja števila obiskovalcev na območju,
- masovni turizem in učinki,
- poseljenost občin podeželja je potrebno načrtovati s posebnimi ukrepi (omejitve), načrtovati dolgoročneje,
- podnebne spremembe, naravne nesreče,
- propadanje enot kulturne dediščine.



1. Ključni izzivi in potrebe področja:

- povečati dostopnost mehanizmov financiranja na širši krog deležnikov in prebivalcev subregije,
- vsestransko povečanje neodvisnosti subregije in njenih prebivalcev - ustvarjati pogoje za samozaposlitve, za prehransko samooskrbo, za uporabo OVE in URE.

2. Ključni potenciali področja:

- kulturna, naravna, demografska in poselitvena raznolikost območja,
- pozitivne izkušnje z mehanizmi približevanja prebivalcem ter visoka stopnja aktivacije in povezovanja posameznikov v različnih organizacijah (npr. društva).



2.2.

OPREDELITEV VIZIJE RAZVOJA SUBREGIJE

2.2.1

Vizija subregije Obsotelje in Kozjansko

Obsotelje in Kozjansko bo **infrastrukturno zgledno urejeno** in povezano območje, tesno vpeto v nacionalne in mednarodne poslovne tokove. Ob tem bosta **znanje in prilagodljivost tukajšnjih prebivalcev** razloga, zaradi katerih se posameznik ne bo več odpravljal za priložnostmi v večja mestna središča, temveč bodo **investitorji** tisti, ki se bodo za priložnostmi podajali v Obsotelje in Kozjansko. Razen ustvarjalnosti prebivalcev jih bo privlačila še vedno **bogata naravna in kulturna dediščina**, ki se bosta ob celovitem razvoju infrastrukture ohranili tudi zaradi dokončne uveljavitve konceptov **trajnostne mobilnosti, energetske učinkovitosti in izrabe obnovljivih virov**. Vse navedeno je hkrati razlog, da bo območje **med prvimi v Evropi, kjer bo trajnostno naravnan turizem po prelomnem letu 2020 prešel v rast in se utrdil kot panoga**, na katero smo v Obsotelju in Kozjanskem še posebej ponosni.

SLOGAN

**OBSOTELJE IN KOZJANSKO -
ZELENO IN LJUDEM PRIJAZNO.**

2.3. OPREDELITEV IN OPIS (STRATEŠKIH) RAZVOJNIH CILJEV SUBREGIJE

2.3.1

Pametnejša in trajnejša subregija Obsotelje in Kozjansko

Strateški cilji za pametnejšo in trajnejšo subregijo:

1. Uravnotežena struktura gospodarstva glede na velikost podjetij in po dejavnostih.
2. Povečanje inovativnosti.
3. Na znanju temelječa regija.
4. Učinkovito podporno okolje za podjetnike:
 - privlačno poslovno okolje,
 - podpora gospodarstvu glede na velikost podjetij in po dejavnostih,
 - ustvariti dobre pogoje za investitorje (olajšave, prostor, človeški viri, infrastruktura),
 - partnerstva med podpornim okoljem in gospodarstvom,
 - za reševanje demografskih izzivov je pomembno tudi spodbujanje podjetniškega udejstvovanja starejših, ki imajo prednosti v smislu znanj, mrež in povezav, finančnega zaledja in kredibilnosti.
5. Širitev širokopasovnega dostopa do interneta za zagotovitev dostopa za čim več gospodinjestev.
6. Povečanje konkurenčnosti IKT-industrije v regiji. Ohranjanje delovnih mest v tej industriji.
7. Uvedba koncepta pametnih regij/pametnih mest s pomočjo digitalizacije.
8. Večja e-vključenost in omogočanje dostopa do e-storitev vsem skupinam prebivalstva, še posebej manj izobraženim, starejšim, invalidom in neaktivnim.

2.3.2

Nizkoogljična, zelena in povezana subregija Obsotelje in Kozjansko

Energetska učinkovitost:

1. Energetski in klimatski koncept za celotno subregijo Obsotelje in Kozjansko.
2. Zmanjšati porabo energije.
3. Optimizirati toplotno in električno energijo.

Spodbujanje OVE:

1. Povečati energetske samooskrbe (izkoriščanje OVE in lesne biomase).
2. Zmanjšati odvisnost od fosilnih goriv (izboljšati obstoječe tehnologije).
3. Postopoma nadomestiti obstoječo električno in toplotno energijo.

Prilaganja podnebnim spremembam ter preprečevanje tveganj in krepitev odpornosti na naravne nesreče, trajnostno gospodarjenje z vodnimi viri:

1. Odporna regija z upravljanjem tveganj izpostavljanja podnebnim spremembam.
2. Ohraniti in izboljšati kakovost okolja, ustvariti pogoje za poseljenost.

Prehod na krožno gospodarstvo:

1. Ponovna uporaba (reuse), popraviljanje (repair), zmanjševanje odpadkov (reduce).

Spodbujanje biotske raznovrstnosti, zelene infrastrukture v urbanem okolju in zmanjšanje onesnaženja, spodbujanje trajnostne večmodalne mobilnosti in povezljivosti:

1. Zdrava subregija, ki spodbuja kakovostno življenje v ravnovesju mestov (zelena infrastruktura, trajnostna mobilnost).
2. Pravična subregija - dostopna subregija (zunanja, notranja) za vse družbene skupine.
3. Usmerjena v prihodnost - subregija infrastrukturno opremljena za mobilnost prihodnosti.
4. Subregija, ki ni odvisna od avtomobilov, z izboljšanimi pogoji za deljen promet, javni prevoz in multimodalnost.
5. Mobilna subregija - subregija primerna za hojo in kolesarjenje na krajših razdaljah.



2.1.3

Bolj socialna subregija Obsotelje in Kozjansko

Trg dela in zaposlovanje

1. Večja vključenost na trg dela prek zaposlovanja, svetovanja, izobraževanja in usposabljanja.
2. Povečati stopnjo delovno aktivnega prebivalstva.
3. Zagotoviti hitro in fleksibilno usposabljanje kadra za potrebe trga dela.
4. Aktivno vključevanje območnih in regionalnih institucij v nacionalne programe.

Izobraževanje, usposabljanje in VŽU

1. Prilagajanje izobraževalnih programov in programov usposabljanja glede na potrebe novih znanj na trgu dela.
2. Izboljšanje kakovosti in učinkovitosti sistema vzgoje in izobraževanja.
3. Povečanje števila vključenih v izobraževanje na področju deficitarnih poklicev in poklicev prihodnosti.
4. Izboljšanje odzivnosti sistemov izobraževanja in usposabljanja na potrebe trga dela, lažji prehod iz izobraževanja v zaposlitev ter okrepljeni in kakovostnejši sistemi poklicnega izobraževanja in usposabljanja.
5. Vlaganje v spretnosti, izobraževanje ter vseživljenjsko učenje z razvojem izobraževalne infrastrukture.
6. Zagotoviti večjo podporo in dostopnost do storitev svetovanja in karierne orientacije za odrasle, šolajočo mladino, otroke, njihove starše in posameznike.
7. Zagotoviti digitalno transformacijo na področju izobraževalnih storitev.
8. Zagotoviti možnosti za dokvalifikacijo in prekvalifikacijo odraslih v postopku prestrukturiranja in izobraževanje vseh generacij za poklice prihodnosti.

Integracija marginalnih skupnosti, migrantov in ranljivih skupin

1. Povečanje socialne vključenosti ranljivih ciljnih skupin.
2. Širitev ponudbe programov za mlade, starejše, druge ranljive skupine.
3. Povečati podporo skupnostnim oblikam socialnih in zdravstvenih storitev (medgeneracijski centri, Mladinski centri, materinski dom, varstvo odraslih, VDC, zavetišče, ...).
4. Omogočiti medgeneracijsko in medkulturno sodelovanje in prenos znanj.

Zdravstvo

1. Zagotavljanje enakosti dostopa do kakovostnega in celovitega zdravstva in socialnega varstva za vse prebivalce subregije.
2. Izboljšanje dostopa do zdravstvenih in socialnovarstvenih storitev.
3. Povečanje dostopnosti do zdravstvenih storitev na podeželju.
4. Rekonstruirati, revitalizirati, energetske sanirati in/ali obnoviti javno zdravstveno infrastrukturo za namene soočanja s kriznimi razmerami.
5. Sodobno opremljene in obnovljene reševalne postaje.
6. Nova infrastruktura za obvladovanje izrednih razmer.
7. Zagotovitev zadostnih kapacitet za rehabilitacijo (nego).
8. Nova infrastruktura za zagotavljanje javnega zdravstva.

Bivanje in drugi vidiki kakovosti življenja

1. Zmanjšati delež prebivalstva, ki živijo pod pragom revščine.
2. Zagotoviti prostorske in druge pogoje za spodbujanje socialnega vključevanja s poudarkom na najbolj ogroženih in otrocih.
3. Zagotoviti oziroma izboljšati stanovanjske pogoje za najbolj ogrožene, mlade in mlade družine.
4. Izboljšanje pogojev za bivanje starejših in bolnih.
5. Omogočiti učinkovito povezavo med mestom in podeželjem in enakovreden razvoj obeh.

Kultura in turizem v kontekstu gospodarskega razvoja ter socialnega inoviranja in vključenosti:

1. Rekonstruirati, revitalizirati, energetsko sanirati in/ali obnoviti javno kulturno infrastrukturo za namen digitalizacije in/ali razvoj inovativnih produktov in storitev.
2. Digitalizacija kulturne dediščine za potrebe turizma, inoviranje turističnih produktov in storitev.

Sodelovanje

1. Enakomerno razvijati in krepiti aktivno sodelovanje gospodarskega, javnega in nevladnega sektorja.
2. Vzpostavitev finančnih mehanizmov in instrumentov za spodbujanje medsektorskih sodelovanj.
3. Krepitev NVO sektorja kot podpornega okolja.

2.3.4

Subregija Obsotelje in Kozjansko: celovita in bližje prebivalcem

Področje za trajnejši in celovit razvoj je kot pravični prehod horizontalno področje in tudi dopolnitev prvim trem področjem. Gre za povezovanje prvih treh sektorjev za učinkovitejši, predvsem pa celovitejši razvoj. Prikazuje nam upravljanje razvoja skozi različne mehanizme kot orodja za učinkovitejše črpanje EU sredstev.

CLLD

1. Povezati lokalne akterje za doseg skupnih ciljev preko skupnih projektov območja in ustvariti najmanj 10 novih delovnih mest na področju trajnostnega razvoja regije.
2. Razvoj primernih orodij za aktivacijo (pametno podjetništvo, zelena delovna mesta, inovativnost, ...).

Obmejna problemska območja

1. Prilagajanje sektorskih politik (zdravstvena, socialna, šolska, prometna) značilnostim in potrebam območja.
2. Krepitev gospodarske rasti in povečanje privlačnosti podeželskih območij. Trajnostno povezati problemska območja z ruralnim območjem za doseg večje dodatne vrednosti območja (naložbe v infrastrukturo).
3. Vzpostaviti nove, inovativne dodatne dejavnosti območja za preprečevanje odseljevanja in obstoj razpršene poseljenosti.
4. Vključevanje dediščine v prostorske in razvojne dokumente ter financiranje varovanja in oživiljanja spomenikov.
5. Ohranjati značilne arhitekturne stile in spodbujati tradicionalno gradnjo.
6. Izboljšati zunanjo podobo naselij (tako javnih kot tudi objektov v zasebni lasti).

Zavarovana območja

1. Z upravljanjem zavarovanih območij zasledujemo cilje ohranjanja narave in trajnostnega razvoja.
2. Posodobitev sistema varovanja ožjih in širših zavarovanih območij ter naravnih vrednot (upravljanje, skrbništvo, koncesije...). Osveščanje o pomenu varovanja na lokalnem nivoju in usposabljanje za ohranjanje narave in upravljanje zavarovanih območij.

Lokalna samooskrba in vitalno podeželje

1. Spodbujanje pridelave in predelovalne dejavnosti na vseh področjih za ohranitev poseljenosti.
2. Spodbujanje specializacije kmetij po panogah in povečanje obsega pridelave/predelave zelenjave/sadja.
3. Spodbujanje mladih prevzemnikov kmetij k razvoju dopolnilnih dejavnosti v smislu ustvarjanja novih delovnih mest.
4. Spodbujanje povezovanja lokalnih ponudnikov za učinkovitejše gospodarjenje v kmetijstvu - oblikovanje mrež.
5. Ozaveščanje in promocija glede uporabe lokalno pridelane hrane v javnih zavodih.
6. Posodobitev in razvoj kmetij, razvoj trajnostnega modela kmetovanja in krepitev konkurenčnosti. Spodbujanje prenosa lastništva na mlajše, aktivnejše generacije.
7. Povečati samooskrbnost z električno energijo iz OVE.

Trajnostni turizem

1. Ohraniti neokrnjeno naravo za potrebe skupne celostne trajnostno usmerjene turistične destinacije z neprestanim nadzorom nad ohranjanjem dediščine.



3

OPREDELITEV IN UTEMELJITEV RAZVOJNE
SPECIALIZACIJE SUBREGIJE

KONKURENČNA OBRT IN PODJETNIŠTVO 1	3 KROŽNO GOSPODARSTVO	5 PREHRANSKA SAMOOSKRBA (LOKALNA HRANA)	7 KAKOVOST ŽIVLJENJSKEGA OKOLJA
OKREPITEV SODELOVANJA MED GOSPODARSTVOM IN ŠOLSКИM SISTEMOM 2	TRAJNOSTNI IN BUTIČNI TURIZEM 4	6 CELOVITA ZDRAVSTVENA IN SOCIALNA OSKRBA	
DIGITALIZACIJA 8			

1.	KONKURENČNA OBRT IN PODJETNIŠTVO
----	---

Iz analitičnega dela je razvidno, da imamo konkurenčno obrt in podjetništvo, ki ju je potrebno še okrepiti. Gre za večja in manjša podjetja, ki so paradni konji gospodarstva v regiji. Za preboj in izstopanje na

trgu bo potrebno poiskati ravnovesje in se smiselno usmeriti v panoge, ki bodo ustvarile večjo dodano vrednost.

2.	OKREPITEV SODELOVANJA MED GOSPODARSTVOM IN ŠOLSКИM SISTEMOM
----	--

V kolikor želimo nadgraditi gospodarsko sodelovanje in ustvariti nova delovna mesta, moramo nujno okrepiti sodelovanje med gospodarstvom in šolami v regiji. Potrebno je začeti povezovanje na vrtčevski ravni, ga prenesti na osnovnošolsko raven ter ga

strokovno podkrepiti na srednješolskem in višje-/visokošolskem izobraževanju. Na ta način bomo vzporedno vzpostavili tudi ravnovesje med ponudbo in povpraševanjem po delovni sili.

3.	KROŽNO GOSPODARSTVO
----	----------------------------

Trendi, politika EU je začela že v prejšnjem programskem obdobju z različnimi finančnimi spodbudami krepiti krožno gospodarstvo. Prav tako bo to storila v naslednjem obdobju, saj je bilo potrebno ukrepati zaradi podnebnih sprememb, ki negativno vplivajo na celotno človeštvo. Tudi na

območju Obsotelja in Kozjanskega so podjetja že začela razmišljati v smeri razvoja modelov krožnega gospodarstva. V obdobju 2021–2027 si želimo predvsem več krožnega gospodarstva v praksi, kar bo posledično izboljšalo tudi ogljični odtis subregije.

4.	TRAJNOSTNI IN BUTIČNI TURIZEM
----	--------------------------------------

Subregija ima neokrnjeno in lepo naravo, ki jo že od nekdaj obiskujejo turisti zaradi njenih naravnih lepo in odlične zdraviliške/wellness ponudbe. Študije in tudi tukajšnje prebivalstvo vidi turizem kot izjemno priložnost. Skladno s Strategijo trajnostne rasti slovenskega turizma 2017–2021 se je začel že odvijati sistematični razvoj trajnostnega butičnega turizma preko Vodilnih destinacij Rogaška Slatina in Podčetrtek (digitalizacija turistične ponudbe, razvoj

produktov, povezovanje ponudbe, izobraževanja, digitalno inoviranje kulturne dediščine ...). Posamezne občine pa že dlje časa v okviru svojih zmožnosti in glede na povpraševanje razvijajo turizem na svojem območju. Regija bo šla v smeri razvoja trajnostnega butičnega turizma ob hkratnem ohranjanju narave preko vodilnih destinacij ter povezovanju s TICi, turističnimi ponudniki in drugimi turističnimi deležniki.

5.	PREHRANSKA SAMOOSKRBA (LOKALNA HRANA)
----	--

Subregija ima zaradi svojih naravnih danosti in razvitega kmetijstva, priložnost, da vzpostavi prehransko samooskrbo. Potreben je le sistematični pristop k prehranski samooskrbi, da ustvarimo povezano ponudbo, celostne produkte, dodano vrednost in ustrezno trženje, skladno Resolucijo o

nacionalnem programu o strateških usmeritvah razvoja slovenskega kmetijstva in živilstva »Naša hrana, podeželje in naravni viri od leta 2021« (ReNPURSK) in strategija „od vil do vilic“ za zdrav in okolju prijazen prehranski sistem.

6.	CELOVITA ZDRAVSTVENA IN SOCIALNA OSKRBA
----	--

Potrebno je vzpostaviti sistem trajnostne in celovite zdravstvene in socialne oskrbe prebivalcev subregije Obsotelje in Kozjansko. Posebno pozornost je za kakovost življenja potrebno usmeriti tudi v

zagotovitev dostojnega življenja za najranljivejše v družbi. Zanje je potrebno zagotoviti poleg oskrbe, tudi primerno infrastrukturo in programe njihove integracije, razvoja, aktivacije ...

7.	KAKOVOST ŽIVLJENJSKEGA OKOLJA
----	--------------------------------------

Vsak prebivalec si želi živeti v kakovostnem življenjskem okolju, kjer ima na razpolago osnovno infrastrukturo (pitno vodo, čist zrak, dostopno zdravstvo, urejen sistem odvajanja in čiščenja, širokopasovno povezavo, prometno dostopnost ...), zagotovljeno zdravstveno in socialno oskrbo in zadostno infrastrukturo, zagotovljene obnovljive vire energije (resursi, ki jih ne bo primanjkovalo v

prihodnosti in bodo pozitivno vplivale na čistost zraka), zagotovljeno učinkovito in kakovostno bivanje (ekonomska, energetska in snovna učinkovitost gradenj), zagotovljeno trajnostno mobilnost (urejene pešpoti, kolesarske steze, umirjen promet, omejitve motoriziranega prometa ...), infrastrukturo za rekreacijo in prosti čas, preventivni programi v zdravstvu ...

8.	DIGITALIZACIJA
----	-----------------------

Digitalizacija je za razvoj regije na vseh področjih ključnega pomena, tudi zaradi trenutnih razmer, ki o nastale v času novega koronavirusa. Skladno s trendi in politiko EU se bodo prav tako tudi ukrepi digitalizacije spodbujali s finančnimi sredstvi. Večja stopnje digitalizacije je nujno potrebna tako na področju zdravstva kot tudi izobraževanja. V obdobju 2021–2027 bo ključnega pomena. spodbujanje digitalizacije in digitalne transformacije podjetij,

vključno z uporabo naprednih tehnologij, kot so velepodatki, umetna inteligenca, tehnologija veriženja blokov, interneta stvari, 3D tiska ... Gospodarstvo v regiji pa bo potrebno ustrezno ozaveščati preko delovanja podpornih mehanizmov in institucij za digitalizacijo podjetij (DIH, mreže Fablabov, platforme za podporo verigam vrednosti, digitalni kreativni centri) s katerimi se bo bodo povezovala podporna okolja v regiji.

4

OPREDELITEV IN OPIS RAZVOJNIH PRIORITET SUBREGIJE S
KVANTIFICIRANIMI KAZALNIKI IN NAVEDBO VIROV PODATKOV ZA
SPREMLJANJE KAZALNIKOV

Bogata kulturna in naravna dediščina predstavlja velik potencial za turizem in razvoj trajnostnega turizma v subregiji Obsotelje in Kozjansko. Vzdržni turizem je eden izmed ključnih potencialov subregije. Predvsem z vključevanjem zdraviliških zaledij v enovite turistične produkte predstavlja razvojni potencial naše subregije.

Z usmerjenim in trajnostno naravnanimi ukrepi za spodbujanje podjetništva in gospodarstva bomo na območju subregije Obsotelje in Kozjansko vzpostavili pogoje za delovna mesta z višjo dodano vrednostjo, hkrati pa ohranjali kvaliteto življenja prebivalcev.

Razvojne prioritete subregije so tudi:

- spodbujanje krožnega gospodarstva z namenom zmanjšanja negativnih vplivov na okolje,
- razvoju in prestrukturiranju kmetijstva v smer večje samooskrbe ter povezovanju in skupnem nastopanju na trgu,
- dvig kakovosti življenja prebivalcev subregije.

Ključni ukrepi po ciljeh:

CILJ 1 - Pametnejša in trajnejša subregija

Ukrep	Vsebina ukrepa	Kazalnik	Ciljna vrednost	Vir
1.1. Digitalizacija	Digitalizacija upravnih postopkov na ravni občin, digitalizacija podjetij, širitev širokopasovnega omrežja	Število projektov digitalizacije	14	Občine, ponudniki širokopasovnih storitev
1.2. Ustvarjanje pogojev za podjetništvo in inovacije	Izgradnja poslovnih con, podjetniških inkubatorjev	Število novo vzpostavljenih poslovnih con in inkubatorjev	15	Občine

CILJ 2 - Nizkoogljična, zelena in povezana subregija

Ukrep	Vsebina ukrepa	Kazalnik	Ciljna vrednost	Vir
1.1. Spodbujanje ukrepov za energetska učinkovitost	Postavitve energetske varčnih svetilk	Število izvedenih projektov	1	Občine
1.2. Razvoj pametnih energetskih sistemov in omrežij	Energetske sanacije javnih objektov	Število izvedenih sanacij	11	Občine
1.3. Spodbujanje prehoda na krožno gospodarstvo	Samooskrba, krožni turizem	Število izvedenih projektov	4	Občine / investitorji
1.4. Spodbujanje trajnostnega gospodarjenja z vodnimi viri	Izgradnja vodovodov in novih vrtin	Število projektov	3	Občine in upravljalci vodovodov
1.5. Spodbujanje biotske raznovrstnosti, zelene infrastrukture v urbanem okolju in zmanjšanje onesnaževanja	Protipoplavni ukrepi, izgradnja kanalizacij, čistilnih naprav	Število izvedenih projektov	39	Občine / investitorji
1.6. Spodbujanje trajnostne večmodalne mobilnosti	Investicije v cestno in železniško infrastrukturo	Število izvedenih projektov	18	Občine / investitor

1.7. Infrastruktura za mobilnost in alternativno mobilnost	Kolesarske povezave, površine za pešce ...	Število izvedenih ukrepov	15	Občine / investitor
1.8. Parkirne politike	Izgradnja park & ride postajališč, parkirišč in postajališč za avtodome	Število izvedenih projektov	12	Občine / investitor

CILJ 3 - Bolj socialna subregija

Ukrep	Vsebina ukrepa	Kazalnik	Ciljna vrednost	Vir
3.1. Usposabljanje odraslih in pridobivanje digitalnih kompetenc	Opolnomočenje odraslih oseb v digitalnih veščinah	Število projektov programov	5	Izvajalci projektov
3.2. Zdrava, socialno dostopna subregija s kvalitetnim otroškim varstvom, izobraževanjem in blaginjo za vzdrževane osebe	Projekti v zdravstveno infrastrukturo in programe, infrastruktura za predšolsko in osnovnošolsko izobraževanje, infrastruktura v socialno varstvo	Število projektov programov	26	Občine / investitorji
3.3. Družbena infrastruktura	Projekti v kulturno, športno, društveno infrastrukturo in infrastrukturo za varovanje pred požari in naravnimi nesrečami	Število projektov programov	66	Občine / investitorji

CILJ 4 - Subregija celovita in bližje prebivalcem

Ukrep	Vsebina ukrepa	Kazalnik	Ciljna vrednost	Vir
4.1. Izvajanje strategij lokalnega razvoja	Vzpostavitev lokalni akcijskih skupin v okviru programa CLLD	Število vzpostavljenih LAS	2	Vodilni partnerjih LAS

PROGRAMSKI DEL ORP 2021–2027

FINANČNA OCENA VREDNOSTI ORP

Cilji in ukrepi	Število projektov	Vrednost v EUR
CILJ 1 - Pametnejša in trajnejša subregija		
1.1. Digitalizacija	14	11.300.000,00
1.2. Ustvarjanje pogojev za podjetništvo in inovacije	15	20.340.400,00
Skupaj CILJ 1:	29	31.640.400,00
CILJ 2 - Nizkoogljična, zelena in povezana subregija		
2.1. Spodbujanje ukrepov za energetska učinkovitost	1	200.000,00
2.2. Razvoj pametnih energetskih sistemov in omrežij	11	7.740.000,00
2.3. Spodbujanje prehoda na krožno gospodarstvo	4	5.926.600,00
2.4. Spodbujanje trajnostnega gospodarjenja z vodnimi viri	3	2.900.000,00
2.5. Spodbujanje biotske raznovrstnosti, zelene infrastrukture v urbanem okolju in zmanjšanje onesnaževanja	39	75.641.400,00
2.6. Spodbujanje trajnostne večmodalne mobilnosti	18	208.727.000,00
2.7. Infrastruktura za mobilnost in alternativno mobilnost	15	23.930.000,00
2.8. Parkirne politike	12	14.510.000,00
Skupaj CILJ 2:	103	339.575.000,00
CILJ 3 - Bolj socialna subregija		
3.1. Usposabljanje odraslih in pridobivanje digitalnih kompetenc	5	650.000,00
3.2. Zdrava, socialno dostopna subregije s kvalitetnim otroškim varstvom, izobraževanjem in blaginjo za vzdrževane osebe	26	45.660.000,00
3.3. Družbena infrastruktura	66	108.025.000,00
Skupaj CILJ 3:	97	154.335.000,00
CILJ 4 - Subregija celovita in bližje prebivalcem		
4.1. Izvajanje strategij lokalnega razvoja	2	4.335.000,00
Skupaj CILJ 4:	2	4.335.000,00
SKUPAJ	231	529.885.400,00

6

OPREDELITEV SISTEMA SPREMLJANJA, VREDNOTENJA IN ORGANIZIRANOSTI IZVAJANJA ORP

Spremljanje in vrednotenje izvajanja kohezijskih programov, projektov zagotavlja uspešno rabo virov in nemoten potek izvajanja.

V pripravo ORP so bili od samega začetka vključeni ključni subregijski akterji. Predstavniki MRAKO so pripravili in predstavili Program priprave ORP. Delovne skupine so se osredotočile na pregled prispelih projektnih predlogov, ki jih je bilo nekaj več kot 230. Pripravljalci so si prizadevali pritegniti k sodelovanju pri pripravi ORP čim širši krog ključnih deležnikov zato, da bi vključil v prihodnjo razvojno perspektivo čim več priložnosti in razvojnih področij. To načelo je bilo upoštevano že pri oblikovanju upravljalvske strukture ORP, pa tudi pri organizaciji sestankov.

Način in sistem spremljanja in vrednotenja ORP prav tako določa Uredba o regionalnih razvojnih programih. Za zagotovitev učinkovitega spremljanja mora ORP vsebovati:

- opredelitev in opis razvojnih prednosti subregije s kvantificiranimi kazalniki ter navedbo virov podatkov za spremljanje kazalnikov,
- opredelitev in podroben opis ukrepov v okviru posamezne prioritete s prikazom kvantificiranih kazalnikov in virov spremljanja kazalnikov,
- predstavitev najpomembnejših subregijskih projektov, pri čemer mora biti vsak projekt okvirno predstavljen tako, da vsebuje opis kazalnikov in navedbo virov podatkov za spremljanje kazalnikov.

Za spremljanje izvajanja ORP in uresničevanje zastavljenih ciljev ORP je odgovoren Območni svet ORP, ki sprejema letna poročila in končno poročilo o izvajanju ORP – vsa pripravi RA Sotla in RA Kozjansko. MRAKO spremlja kazalnike ORP in izvajanje Dogovora za razvoj regij ter projektov. Letna poročila in končno poročilo o izvajanju ORP vključujejo:

- kratek prikaz sprememb, ki so pomembne za izvajanje ORP, ter njihov vpliv na doseganje ciljev ORP,
- napredek pri doseganju kvantificiranih ciljev z uporabo fizičnih in finančnih kazalnikov,
- dosežene učinke po izvedbi posameznih ukrepov in projektov ter - povzetek pomembnih težav pri izvajanju ORP in ukrepov, sprejetih za njihovo odpravo.

Letno poročilo se predloži Območnemu svetu v treh mesecih po koncu koledarskega leta, končno poročilo pa v šestih mesecih po poteku programskega obdobja. Po potrebi lahko Območni svet predlaga tudi spremembe ORP. Za postopek priprave sprememb ORP se smiselno uporabljajo določbe Uredbe, ki urejajo postopek priprave ORP. Vrednotenja ORP izvajata RA Sotla in RA Kozjansko tako, da se za posamezne vsebine ali celoten program pregledajo stanje doseženih kazalnikov in ciljnih vrednosti.

7

OPREDELITEV SISTEMA INFORMIRANJA IN OBVEŠČANJA JAVNOSTI O NAČRTOVANJU

RA Sotla in RA Kozjansko informirata in obveščata javnost o načrtovanju in izvajanju ORP. Informacije glede ORP 2021–2027 bodo objavljene na spletni strani www.rasotla.si in www.ra-kozjansko.si.

Namen informiranja in osveščanja javnosti o pripravi in izvajanju Območnega razvojnega programa Obsotelje in Kozjanskega je:

- seznanjati javnost s postopki in cilji priprave RRP ter njegovo vsebino,
- spodbuditi javnost k sodelovanju pri pripravi,
- krepiti pripadnost do razvojnega dokumenta in zagotoviti podporo in vključenost javnosti v pripravo in izvedbo ključnih regijskih projektov,
- spodbuditi različne razvojne partnerje in druge deležnike k medsebojnemu sodelovanju ter oblikovanju skupnih aktivnosti in projektov,
- vzpostavitev koordiniranega in


transparentnega zbiranja projektnih idej in priprava prednostnih regijskih projektov za izvajanje ORP.

Informiranje je namenjeno različnim ciljnim skupinam:

- Razvojni svet ORP Obsotelje in Kozjansko,
- Območni svet ORP Obsotelje in Kozjansko,
- RASR,
- Občine ORP Obsotelje in Kozjansko,
- ministrstva,
- Lokalne akcijske skupine (LAS) in
- druga podporna okolja (gospodarska združenja, kmetijsko gozdarska zbornica, zavodi, izobraževalne institucije, nevladne organizacije, gospodarstveniki in druga zainteresirana javnost).

8

PRILOGE



CILJ 1 - Pametnejša in trajnejša subregija

Skupaj vrednost CILJ 1: **31.640.400,00 EUR**

Ukrep 1.1 – Digitalizacija

Projekt	Nosilec	Vrednost	Opis
1 Vzpostavitev IKT infrastrukture in vpeljava storitev pametnih mest in vasi	Občina Šentjur	1.500.000,00 EUR	Ureditev IKT infrastrukture za potrebe »pametnega mesta«, vzpostavitev senzorike in širokopasovnih povezav za potrebe obveščanja občanov in javnih služb.
2 Digitalizacija kulturne dediščine Rogatec	Občina Rogatec	400.000,00 EUR	Digitalizacija dvorca Strmol in Muzeja na prostem Rogatec, izdelava 3D projekcij, VR doživetja, pot skozi zgodovino Rogatca.
3 Izgradnja širokopasovnih povezav	Občina Kozje	2.500.000,00 EUR	Na območju občine je več območij z zelo slabo širokopasovno povezavo, zato jo je potrebno dograditi, saj je le-to nujno potrebno za razvoj gospodarstva, turizma in drugih z njimi povezanimi dejavnostmi ter za obstoj poseljenosti območja.
4 Digitalizacija kulturne dediščine občine Kozje	Občina Kozje	500.000,00 EUR	Digitalizacija najpomembnejše kulturne dediščine (grad Podsreda in ostalo), izdelava 3D projekcij, VR doživetja.
5 Širokopasovno omrežje	Občina Dobje	1.000.000,00 EUR	Izvedba širokopasovnega omrežja na območju občine Dobje (zaradi slabih internetnih povezav).
6 Digitalizacija kulturne dediščine Rogaške Slatine	Občina Rogaška Slatina	1.000.000,00 EUR	Digitalizacija fasad kulturnih spomenikov, izdelava 3D projekcij; digitalizacija mita o pegazu in nastanku Rogaške Slatine - VR doživetje – pot skozi zgodovino Rogaške Slatine; digitalna nadgradnja zbirke muzeja Anin dvor.
7 Pametne skupnosti Rogaške Slatine	Občina Rogaška Slatina	1.000.000,00 EUR	Razvoj digitalnih javnih storitev na lokalni ravni, vzpostavitev pametnega mesta in pametnih vasi na območju občine Rogaška Slatina.
8 Pametne skupnosti Rogatec	Občina Rogatec	500.000,00 EUR	Razvoj digitalnih javnih storitev na lokalni ravni, vzpostavitev pametnega mesta in pametnih vasi na območju občine Rogatec.
9 Digitalizacija kulturne dediščine Šentjurja	Občina Šentjur	500.000,00 EUR	Digitalizacija kulturnih spomenikov - Zgornji trg Šentjur, Rifnik, Grad Planina.
10 Širokopasovno omrežje Rogaške Slatine	Občina Rogaška Slatina	1.000.000,00 EUR	Naložbe v razvoj širokopasovnih povezav in pripadajoče platforme za povečanje dostopnosti na območju občine Rogaška Slatina.
11 Širokopasovno omrežje Rogatec	Občina Rogatec	500.000,00 EUR	Naložbe v razvoj širokopasovnih povezav in pripadajoče platforme za povečanje dostopnosti na območju občine Rogatec.
12 Digitalizacija dediščine Podčetrtek	Občina Podčetrtek	500.000,00 EUR	Digitalizacija naravne in kulturne dediščine na območju občine Podčetrtek.

13	Digitalno inoviranje in transformacija turistične ponudbe	Zavodi za turizem na območju Obsotelja in Kozjanskega (sedež: Občina Šmarje pri Jelšah)	200.000,00 EUR	Svetovanje in pomoč lokalnim turističnim ponudnikom na območju ORP pri prenovi digitalnih orodij. Dvig konkurenčnosti in spletnega nastopa.
14	Širitev WiFi	Občina Šentjur	200.000,00 EUR	Širitev javnega brezžičnega omrežja.
Skupaj Ukrep 1.1:			11.300.000,00 EUR	
Ukrep 1.2 – Ustvarjanje pogojev za podjetništvo in inovacije				
	Projekt	Nosilec	Vrednost	Opis
1	Podjetniški inkubator	Občina Rogatec	850.000,00 EUR	Zagotavljanje poslovnega okolja s sodobno infrastrukturo za START-UP podjetja, s podpornimi storitvami.
2	Poslovna cona Dramlje	Občina Šentjur	1.500.000,00 EUR	Komunalno opremljanje poslovne cone.
3	Industrijska cona Hotunje	Občina Šentjur	1.200.000,00 EUR	Komunalno opremljanje industrijske cone.
4	Poslovno obrtna cona Kozje 2. faza	Občina Kozje	500.000,00 EUR	Občina Kozje želi dograditi poslovno obrtno cono v naselju Kozje. Projekt je nujno potreben zaradi zagotavljanja ustreznih komunalno opremljenih zemljišč za potrebe razvoja gospodarstva.
5	Izgradnja obrtno poslovnih con	Občina Šmarje pri Jelšah	1.800.000,00 EUR	Zagotavljanje pogojev za razvoj podjetništva in obrti v Občini Šmarje pri Jelšah - poslovna cona Šmarje zahod, razširitev območja ČN Šmarje, poslovna cona Šentvid, poslovna cona Mestinje jug.
6	Širitev poslovne cone Dobje	Občina Dobje	500.000,00 EUR	Razširitev obstoječe obrtne cone Zg. Brezje.
7	Center za promocijo podjetništva	Občina Podčetrtek	3.000.000,00 EUR	Zagotavljanje poslovnega okolja s sodobno infrastrukturo za START-UP podjetja, s podpornimi storitvami.
8	Podjetniški inkubator	Občina Šmarje pri Jelšah	850.000,00 EUR	Zagotavljanje poslovnega okolja s sodobno infrastrukturo in naborem upravnih in intelektualnih storitev za nastanek in razvoj podjetij - v obstoječe ali načrtovane poslovne cone na območju občine.
9	Podjetniški inkubator	Občina Kozje	850.000,00 EUR	Zagotavljanje poslovnega okolja s sodobno infrastrukturo za START-UP podjetja, s podpornimi storitvami..
10	Turistično izobraževalni inkubator Rogaška Slatina	Občina Rogaška Slatina	2.000.000,00 EUR	Specializiran inkubator za področje turizma in izobraževanja. Lokacija projekta ni opredeljena.
11	Gospodarska cona Ratanska vas	Občina Rogaška Slatina	500.000,00 EUR	Komunalno opremljanje gospodarske cone v izmeri 2 ha v naselju Ratanska vas.

12	SPOT točka - SPOT Svetovanje Savinjska	Razvojna agencija Sotla (sedež: Občina Šmarje pri Jelšah)	1.790.400,00 EUR	S projektom želimo ciljnim skupinam pomagati pri krepitvi njihovega podjetniškega potenciala. Z brezplačnimi storitvami bomo ciljnim skupinam nudili: <ul style="list-style-type: none"> • osnovno svetovanje, povezano z zagonom, poslovanjem in razvojem podjetij ter osnovno svetovanje potencialnim podjetnikom, • izvajanje postopkov registracij preko portala SPOT (e-VEM) ter osnovno svetovanje v zvezi z izvajanjem postopkov registracij, • informiranje malih in srednjih podjetij ter potencialnih podjetnikov (pridobivanje in posredovanje ključnih uporabnih informacij za podjetnike in potencialne podjetnike, priprava odgovorov na kompleksnejša vprašanja podjetnikov in potencialnih podjetnikov, podajanje nasvetov glede razvoja poslovnih idej, uporabe različnih podpornih instrumentov, usmerjanje k državnim vzpodbudam, ki so na voljo za spodbujanje razvoja podjetništva, izvajanje informativno-promocijskih delavnic, idr.).
13	Cona podjetništva in znanja Šmarje pri Jelšah	Občina Šmarje pri Jelšah	3.800.000,00 EUR	Cona podjetništva in znanja.
14	Ureditev mestne tržnice	Občina Šentjur	300.000,00 EUR	Ureditev mestne tržnice za doseganje večje samooskrbnosti. Pridobitev nove infrastrukture za spodbujanje gospodarstva in ustvarjanje novih delovnih mest.
15	Turistično izobraževalno stičišče Zgornji trg	Občina Šentjur	900.000,00 EUR	Ureditev objekta v Zgornjem trgu za potrebe spodbujanja turizma, izobraževanja in profesionalizacije dela mladih.
Skupaj Ukrep 1.2:			20.340.400,00 EUR	



CILJ 2 - Nizkoogljična, zelena in povezana subregija

Skupaj vrednost CILJ 2: **339.575.000,00 EUR**

Ukrep 2.1 - Spodbujanje ukrepov za energetske učinkovitost

Naziv projekta	Nosilec	Vrednost	Opis
1 Javna razsvetljava	Občina Šentjur	200.000,00 EUR	Postavitev energetske varčnih svetilk.
Skupaj Ukrep 2.1:		200.000,00 EUR	

Ukrep 2.2 - Razvoj pametnih energetskih sistemov in omrežij

Naziv projekta	Nosilec	Vrednost	Opis
1 Energetska sanacija objekta Ulica Dušana Kvedra 10, Šentjur	Občina Šentjur	200.000,00 EUR	Energetska sanacija objekta, ki zajema izvedbo toplotne izolacijske fasade, delna menjava stavbnega pohištva, izolacija podstrešja in zamenjava dotrajane strešne kritine.
2 Energetska sanacija OŠ Hruševac	Občina Šentjur	650.000,00 EUR	Energetska sanacija ovoja stavbe bo zajemala izvedbo nove toplotnoizolacijske fasade, zamenjavo stavbnega pohištva, delno izvedbo toplotne izolacije strehe ter delno toplotno izolacijo podstrešja.
3 Energetska sanacija občinskih stavb	Občina Šmarje pri Jelšah	800.000,00 EUR	Občina aktivno v okviru razpoložljivih sredstev celovito energetske sanira stavbe, ki so v njeni lasti. Še vedno pa je nekaj stavb, ki so energetske potratne in so potrebne energetske obnove (celovite ali delne) kot npr.: POŠ Kristan Vrh, stavba "Starega središča" itd.
4 Energetska sanacija občinskih stavb	Občina Rogatec	1.000.000,00 EUR	Občina aktivno v okviru razpoložljivih sredstev celovito energetske sanira stavbe, ki so v njeni lasti. Še vedno pa je nekaj stavb, ki so energetske potratne in so potrebne energetske obnove (celovite ali delne) kot npr.: stara šola v trgu Rogatec.
5 Energetska sanacija objekta Kulturnega doma Gorica pri Slivnici	Občina Šentjur	250.000,00 EUR	Energetska sanacija objekta Kulturnega doma Gorica pri Slivnici.
6 Energetska sanacija objekta na Mestnem trgu 10, Šentjur	Občina Šentjur	500.000,00 EUR	Energetska sanacija ovoja poslovno upravne zgradbe bo zajemala izvedbo nove toplotnoizolacijske fasade, zamenjavo stavbnega pohištva ter delno menjavo strehe.
7 Energetska sanacija javnih objektov v Šmarju pri Jelšah	Občina Šmarje pri Jelšah	800.000,00 EUR	Namestitev sončnih elektrarn na javne stavbe.
8 Pametna razsvetljava	Občina Kozje	40.000,00 EUR	Ureditev in optimizacija javne razsvetljave, posodobitev, optimizacija, nadgradnja obstoječega sistema, zamenjava svetilk z optimizacijo krmilnikov ter prižigališč.
9 Energetska sanacija javnih stavb	Občina Kozje	1.000.000,00 EUR	Na območju občine je še več javnih stavb, ki so potrebne energetske obnove (zdravstvena postaja, gasilski domovi in občinska stavba). Ravno tako želi občina energetske sanirati obstoječe večstanovanjske objekte v lasti občine z namenom

			učinkovitejše rabe energije, saj bodo objekti priključeni na daljinsko ogrevanje na lesno biomaso.	
10	Izvajanje LEK na področju obnovljivih virov energije in učinkovite rabe energije	Občina Šentjur	500.000,00 EUR	Namestitev sončnih elektrarn na javne stavbe.
11	Energetska sanacija javnih objektov	Občina Rogaška Slatina	2.000.000,00 EUR	Izvajanje ukrepov URE in OVE na objektih v javni lasti.
Skupaj Ukrep 2.2:		7.740.000,00 EUR		
Ukrep 2.3 - Spodbujanje prehoda na krožno gospodarstvo				
	Naziv projekta	Nosilec	Vrednost	Opis
1	Ureditev zbirnih centrov (Rogaška Slatina, Šmarje pri Jelšah, Pristava pri Mestinju, Kozje)	OKP d.o.o. (sedež: Občina Rogaška Slatina)	3.371.600,00 EUR	Izgradnja nadstreškov in platojev, dovoznih ramp in nabava opreme v zbirnih centrih Rogaška Slatina, Šmarje pri Jelšah, Pristava pri Mestinju, Kozje.
2	Krepitev samooskrbe	Kmetijska zadruška Šmarje pri Jelšah in Šentjur	2.300.000,00 EUR	Krepitve povezovanja pridelovalcev lokalne hrane in zadrug. Digitalizacija ponudbe, postavitve blagovnih avtomatov, urejanje prostorov za prodajo ipd.
3	Krožno v turizmu	RA Sotla, Center ponovne uporabe (sedež: Občina Šmarje pri Jelšah)	155.000,00 EUR	Vzpostaviti testno območje »krožnega turizma«, ki v celoti upošteva trenutne in prihodnje gospodarske, družbene in okoljske vplive, pri čemer upošteva potrebe obiskovalcev, industrije, okolja in gostiteljskih skupnosti. Turizem lahko vključuje primarni prevoz do splošne lokacije, lokalni prevoz, prenočišča, zabavo, rekreacijo, prehrano in nakupovanje.
4	Nakup električnih vozil za urejanje javnih površin	JKP Šentjur	100.000,00 EUR	Nakup okoljsko manj obremenjujočih vozil za urejanje javnih površin.
Skupaj Ukrep 2.3:		5.926.600,00 EUR		
Ukrep 2.4 - Spodbujanje trajnostnega gospodarjenja z vodnimi viri				
	Naziv projekta	Nosilec	Vrednost	Opis
1	Zmanjševanje vodnih izgub	OKP d.o.o. (sedež: Občina Rogaška Slatina)	600.000,00 EUR	Racionalizacija - zmanjšanje vodnih izgub na območju OKP Rogaška Slatina.
2	Oskrba s pitno vodo v Občini Šentjur	Občina Šentjur	2.000.000,00 EUR	Občina Šentjur je zelo razpršena in v določenih delih še ni zagotovljene oskrbe s pitno vodo in možnost priključitve na javni vodovod.
3	Vodna vrtina	JKP Šentjur	300.000,00 EUR	Z namenom dolgoročnega zagotavljanja vodnih virov v Občini Šentjur se bo izvedla raziskava podzemnih voda z namenom zagotovitve dodatnega vodnega vira.
Skupaj Ukrep 2.4:		2.900.000,00 EUR		

Ukrep 2.5 - Spodbujanje biotske raznovrstnosti, zelene infrastrukture v urbanem okolju in zmanjšanje onesaženja				
	Naziv projekta	Nosilec	Vrednost	Opis
1	Gradnja kanalizacijskega sistema odvajanja in čiščenja fekalnih odpadnih voda za naselje Grobelno in Šentvid	Občina Šmarje pri Jelšah	2.270.000,00 EUR	Kanalizacijski sistem za naselje Grobelno je bil zgrajen v 2019, naselje Šentvid pa še nima urejenega odvajanja fekalnih odpadnih voda. Fekalna voda se večinoma zbira v greznicah, pri nekaterih novejših objektih v MKČN. Za odvod fekalne vode iz naselja Šentvid na novo čistilno napravo (ki je predmet drugega projekta) bo potrebno zgraditi novo omrežje. Trasa kanalov poteka po travnikih, njivah, kolovozih, deloma tudi po cesti vse do Šentvida v dolžini cca. 3 km. Večji del trase poteka ob 5 m vodovarstvenem pasu ob Šentviškem potoku.
2	Gradnja čistilne naprave Grobelno - Šentvid	Občina Šmarje pri Jelšah	3.000.000,00 EUR	Gre za čistilno napravo kapacitete 1500 PE iz naselja Grobelno in Šentvid. Lokacija je predvidena severno od naselja Grobelno in državne ceste G2-107 na desnem bregu Šentviškega potoka in levem bregu Slomščice. Skupni tloris objekta čistilne naprave je dimenzij 26,10 x 9,90 m. Smiselno se objekt deli na dva dela, podzemni (bazenski del) in nadzemni (upravni del).
3	Odvajanje in čiščenje v porečju Savinje - Občina Šentjur - AGL 9101 Šentjur	Občina Šentjur	2.500.000,00 EUR	Celostno urejanje odvajanja in čiščenja komunalnih odpadnih voda na območju AGL 9101 Šentjur (2.000 - 10.000 PE).
4	Izgradnja ČN Loka pri Žusmu in dograditev fekalne kanalizacije	Občina Šentjur	970.000,00 EUR	Izgradnja čistilne naprave Loka pri Žusmu in celostno urejanje odvajanja in čiščenja komunalnih odpadnih voda na območju naselja Loka pri Žusmu.
5	Protipoplavni ukrepi - vzhodni del Šentjurja (faza F)	Občina Šentjur	3.700.000,00 EUR	Izvedba celovitih protipoplavnih ukrepov za zagotovitev protipoplavne varnosti mesta Šentjur.
6	Protipoplavni ukrepi na območju Loke pri Žusmu (Šotensko in Robičev graben)	Občina Šentjur	1.800.000,00 EUR	Izvedba ukrepov za zagotovitev poplavne varnosti na območju hudourniškega vodotoka Šotensko in vodotoka Robičev Graben v zaselku Žamerk.
7	Izgradnja infrastrukture za kvalitetno vodooskrbo v Savinjski regiji - vodovodno omrežje v Občini Šentjur	Občina Šentjur	5.000.000,00 EUR	Izboljšanje vodooskrbe, dograditve in povezava vodovodnih sistemov Šentjur in Planina, raziskave novih vodnih virov.
8	Odvajanje in čiščenje v porečju Savinje - Občina Šentjur - aglomeracije 50 do 2.000 PE	Občina Šentjur	4.400.000,00 EUR	Urejanje odvajanja in čiščenja komunalnih odpadnih voda na območjih aglomeracij 50 - 2.000 PE.
9	Varovanje naselja Šmarje pri Jelšah pred visokimi vodami ter posodobitev in dograditev komunalne infrastrukture	Občina Šmarje pri Jelšah	7.710.000,00 EUR	Šmarje pri Jelšah je najbolj poplavno ogrožena aglomeracija na povodju reke Sotle. V zadnjih desetih letih je pogostost poplavljanja naselja Šmarja pri Jelšah pri nastanku povečanih pretokov Šmarskega potoka s pritoki povečuje. Naselje je bilo nazadnje poplavljeno v 2019 (2x), večkratne poplave so bile tudi v 2012, 2014 in 2018. Koncept protipoplavnih

			<p>ukrepov oz. povečanja poplavne varnosti vključuje:</p> <ul style="list-style-type: none"> • zadrževanje vode na Šmarskem in Dvorskem potoku s suhimi zadrževalniki gorvodno od Šmarja, • ureditev struge skozi center Šmarja, • lokalni protipoplavni zidovi ob strugi, • ureditev odvoda meteornih in zalednih voda. 	
10	Dograditve fekalne kanalizacije na območju Planine pri Sevnici in Dramelj	Občina Šentjur	500.000,00 EUR	Urejanje odvajanja in čiščenja komunalnih odpadnih voda na območju AGL 8846 Planina pri Sevnici in AGL 50110 Dramlje.
11	Protipoplavni ukrepi - suhi zadrževalnik Črnolica (faza D)	Občina Šentjur	2.500.000,00 EUR	Izvedba celovitih protipoplavnih ukrepov za zagotovitev protipoplavne varnosti mesta Šentjur.
12	Protipoplavni ukrepi - suhi zadrževalnik Lokarje (faza E)	Občina Šentjur	1.900.000,00 EUR	Izvedba celovitih protipoplavnih ukrepov za zagotovitev protipoplavne varnosti mesta Šentjur.
13	Protipoplavni ukrepi - Hudičev graben (faza C1A)	Občina Šentjur	2.200.000,00 EUR	Izvedba celovitih protipoplavnih ukrepov za zagotovitev protipoplavne varnosti mesta Šentjur.
14	Izgradnja kanalizacije na območju naselja Kristan vrh z MKČN	OKP d.o.o. (sedež: Občina Rogaška Slatina)	420.000,00 EUR	Izgradnja kanalizacije na območju naselja Kristan vrh z MKČN.
15	Izgradnja kanalizacije na območju občine Rogaška Slatina (Partizanska - Ivanov hrib, Brestovec z MKČN, Zg. Kostrivnica, Sečovo, Prešernova, Gubčeva, Zdraviliški trg, Cerovec)	OKP d.o.o. (sedež: Občina Rogaška Slatina)	2.645.000,00 EUR	Izgradnja kanalizacije. V pripravi projektna dokumentacija (informacije o fazah in območjih ima OKP).
16	Izgradnja kanalizacije na območju občine Rogatec: * Tlake, Rogatec - zahod, Sv. Jurij, Dobovec; * naselje S5, Žahenberg	OKP d.o.o. (sedež: Občina Rogaška Slatina)	1.370.000,00 EUR	Izgradnja kanalizacije na območju občine Rogatec: * Tlake, Rogatec - zahod, Sv. Jurij, Dobovec; naselje S5, Žahenberg.
17	Poplavna varnost na območju občine Rogatec	Občina Rogatec	2.000.000,00 EUR	Naselje Rogatec leži v območju dveh vodotokov in sicer v območju reke Sotle in njenega pritoka vodotoka Draganje. Zaradi velike poplavne ogroženosti, je v skladu z izdelano študijo, potrebno izvesti protipoplavne ukrepe, in sicer zadrževalnik ob reki Sotli in zadrževalnik ob vodotoku Draganja, kar bo bistveno prispevalo k poplavni varnosti naselja.
18	Hidravličnaboljšava vodovoda v Občinah Rogaška Slatina, Šmarje pri Jelšah, Rogatec, Kozje, Podčetrtek	OKP d.o.o. (sedež: Občina Rogaška Slatina)	2.350.000,00 EUR	Optimizacija cevodov. Hidravličnaboljšava vodovoda v Občinah Rogaška Slatina, Šmarje pri Jelšah, Rogatec, Kozje, Podčetrtek.

19	Izgradnja vodohranov Podsreda, Vodenovo, Virovci, Kozje, Podčetrtek jug	OKP d.o.o. (sedež: Občina Rogaška Slatina)	1.240.000,00 EUR	Nov objekt - izgradnja vodohranov na območju naselij Podsreda, Vodenovo, Virovci, Kozje, Podčetrtek jug.
20	Novi vodni viri v dolini Bele, Tinščice VT-5, vrtina Šonovo Kozje	OKP d.o.o. (sedež: Občina Rogaška Slatina)	2.350.000,00 EUR	Nov vodni vir v dolini Bele, Tinščice VT-5, vrtina Šonovo Kozje.
21	Izvedba MKČN z kanalizacijo	Občina Dobje	1.000.000,00 EUR	Izvedba več MKČN z kanalizacijskim sistemom v gosteje naseljenih zaselkih občine Dobje izpod 2000 PE.
22	Izgradnja povezovalnega vodovoda Podčetrtek - AQA; Podsreda - Kozje ter obnova dotrajanega cevovoda v Šmarju pri Jelšah	OKP d.o.o. (sedež: Občina Rogaška Slatina)	530.000,00 EUR	Novogradnja vodovoda, obnova (Izgradnja povezovalnega vodovoda Podčetrtek - AQA; Podsreda - Kozje ter obnova dotrajanega cevovoda v Šmarju pri Jelšah).
23	Kanalizacija Zagorje in MKČN na območju občine Kozje	OKP d.o.o. (sedež: Občina Rogaška Slatina)	150.000,00 EUR	Izgradnja kanalizacije Zagorje in MKČN na območju občine Kozje.
24	Zagotavljanje poplavne varnosti na območju Rogaške Slatine	Občina Rogaška Slatina	500.000,00 EUR	Izvajanje protipoplavnih ukrepov na pritokih reke Sotle.
25	Vonarsko jezero - ureditev območja akumulacije	MOP	15.000.000,00 EUR	Odstranitev zarasti in usedlin ter sanacija območja akumulacije.
26	Izgradnja kvalitetne vodooskrbe v občini Dobje	Občina Dobje	1.000.000,00 EUR	Vodovod Repuš - Presečno, Podpeč - Loke. Hidravlična izboljšava vodovoda Kapsl - Dobje, vodohran Trate.
27	Izgradnja kanalizacije na območju naselja Šmarje (Kettejeva, Kolodvorska, Rožna)	OKP d.o.o. (sedež: Občina Rogaška Slatina)	88.000,00 EUR	Izgradnja kanalizacije na območju naselja Šmarje (Kettejeva, Kolodvorska, Rožna).
28	Izgradnja manjših ČN Podčetrtek	Občina Podčetrtek	1.500.000,00 EUR	Izgradnja manjše ČN kapaciteta pod 2000 PE v naselju Nezbiše.
29	Čiščenje vodotokov in rastlinstva ob potokih	Občine Šmarje pri Jelšah, Rogaška Slatina, Rogatec, Kozje, Podčetrtek, Šentjur, Dobje	40.000,00 EUR	Z očiščenjem struge se bo izboljšal habitat zavarovanih vodnih vrst, kar je za vodotok s povsem naravno oblikovano strugo izrednega pomena.
30	Netopirjem prijazni ljudje in objekti	Občine Šmarje pri Jelšah, Rogaška Slatina, Rogatec, Kozje, Podčetrtek, Šentjur, Dobje	10.000,00 EUR	V okviru projekta bi na pomembnih lokacijah netopirjev, med katerimi prevladujejo sakralni objekti, izvedli sanacijo ostrejših objektov, ki so zatočišča netopirjev, preletnih odprtih in izvedli ukrepe za čiščenje gvana (iztrebkov netopirjev), kjer je to potrebno. Vzporedno s temi neposrednimi aktivnostmi varstva zatočišč bi izvedli tudi aktivnosti za ozaveščanje lokalnih prebivalcev.

31	Od Izvira do izliva reke Voglajne	Športno društvo Slivnica (sedež: Občina Šentjur)	400.000,00 EUR	Pestrost živalskih vrst se na reki Voglajni manjša. V oceni stanja iz leta 2014 nismo potrdili prisotnost močvirske sklednice na celotnem delu reke Voglajne. S projektom bi želeli ponoviti pregled struge za močvirsko sklednico. Prav tako so v strugi gnezдили le 3 - 4 pari vodomca. Vzpostavili bi primerne strukture za njihovo gnezdenje. Na reki sta bili najdeni dve tujerodni vrsti, in sicer pižmovka in nutrija. Preverili bi koliko teh osebkov je še prisotnih. Zbrali bi podatke o možnih povozenih vidrah na cestiščih. Namestili bi police pod mostovi za prehod vider. Državna zemljišča ob reki bi preuredili in vzpostavili nov habitat. Zasadili bi mrtve rokave, močvirja in novo postavljene struge zasadili s primernimi rastlinskimi vrstami. Ob Slivniškem jezeru vsakoletno pride do množičnih poginov dvoživk, saj se selijo iz bližnjega gozda v jezero. S projektom bi financirali postavitev stalne ograje za dvoživke.
32	Vzdrževanje visokodebelnih travniških sadovnjakov	Šolski center Šentjur	100.000,00 EUR	Kozjanski park se že več kot 20 let ukvarja z ohranjanjem visokodebelnih travniških sadovnjakov kot pomembnemu habitatu, od katerega so odvisne številne Natura 2000 vrste, predvsem ptice. Kljub delavnicam za ohranjanje teh sadovnjakov, na območju Kozjanskega parka in Biosfernega območja Obsotelje in Kozjansko manjka znanj za obrezovanje teh sadnih dreves. S projektom bi zagotovili, da se na območju praktično izobrazi vsaj 20 oseb, ki bi lahko izvajali rez sadnih dreves v visokodebelnih sadovnjakih.
33	Slivniško jezero	RD Voglajna (sedež: Občina Šentjur)	150.000,00 EUR	Zaradi vse večjih pritiskov na vodne vire, kamor štejemo predvsem onesnaženost voda, regulacije in v zadnjem času tudi vse večji rekreacijski pritisk, se izkazuje potreba po celostnem upravljanju z območji voda. Celostno upravljanje omogoča usklajen razvoj in ravnanje z vodnimi in z njimi povezanimi naravnimi viri na način, da ne ogroža obstoja pomembnih ekosistemov. Cilj celostnega upravljanja z vodnimi viri je ujeti ravnotežje med rabo virov in ohranitvijo njegovih funkcij in značilnosti. Zato je ena od pomembnih podlag prav naravovarstvena ocena stanja območja, ki temelji na popisih vrst in habitatnih tipov.
34	Vodni odtis Obsotelja	Vodna agencija (sedež: Občina Rogaška Slatina)	128.400,00 EUR	Uvajanje programa Vodna učilnica v vzgojno izobraževalne ustanove s poudarkom na zmanjševanju obremenitve okolja z vodi neprijaznimi odpadki. Otroci so praviloma dobri prenašalci odgovornih navad tudi v domove.
35	Križ kraž štoklje maš	Društvo za opazovanje ptic (sedež: Občina Šentjur)	20.000,00 EUR	Na območju občine Šentjur bi ocenili število štokelj in njihove habitate. V sklopu projekta bi se najprej naredil popis številčnosti gnezd štokelj in osebkov štokelj. Pri tem bi se primerna in nemoteča gnezda ohranila, popravila bi se obstoječa gnezda oziroma drogovi, po možnosti namestila nova. Slednje predvsem tam, kjer so gnezda na električnih stebrih. Špodbudili bi lokalno prebivalstvo o spremljanju štokelj v lokalnem območju.
36	Infrastruktura za obisk območja Natura 2000 Sotla s pritoki	Občina Rogaška Slatina	1.000.000,00 EUR	Sonaravno urejanje in ureditev učne poti v okolici Bobrovega centra.

37	Infrastruktura za obisk krajskega parka Boč	Občina Rogaška Slatina	1.500.000,00 EUR	Nadgradnja informacijskega središča, ureditev učne poti v okolici, električni mini bus za prevoz obiskovalcev na relaciji Rogaška Slatina - Boč, izvajanje sonaravnih ureditev.
38	Komunalna oprema stanovanjske cone Gorica pri Slivnici	Občina Šentjur	700.000,00 EUR	Izgradnja komunalne opreme na območju predvidene pozidave v Gorici pri Slivnici za zagotavljanja bivanjskega prostora prebivalstvu.
39	Protipoplavni ukrepi - Prodni zadrževalniki Hudičev graben (faza G)	Občina Šentjur	1.000.000,00 EUR	Izvedba celovitih protipoplavnih ukrepov za zagotovitev protipoplavne varnosti mesta Šentjur.
Skupaj Ukrep 2.5:			75.641.400,00 EUR	
Ukrep 2.6 - Spodbujanje trajnostne večmodalne mobilnosti				
	Naziv projekta	Nosilec	Vrednost	Opis
1	Križišče - krožišče	Občina Kozje, DRSI	1.367.000,00 EUR	Izvedba Križišča - krožišča v Kozjem pri OŠ na regionalni cesti R2-423/1282 Lesično - Podsreda.
2	Ukrepi trajnostne mobilnosti - akcijski načrt celostne prometne strategije občine	Občina Šmarje pri Jelšah	3.000.000,00 EUR	Prioritete oz. strateški cilji občine na področju trajnostne mobilnosti so izboljšanje varnosti za pešce in kolesarje, izboljšanje kakovosti javnega potniškega prometa, zmanjšanje negativnih vplivov prometa na prebivalce občine, sprememba potovalnih navad prebivalcev in izboljšanje povezanosti naselij v občini s trajnostnimi načini transporta (zelena trajnostna mobilnost). Koncept vključuje naslednje projekte: <ul style="list-style-type: none"> • rekonstrukcija mosta na Kolodvorski ulici v Šmarju (vključuje izgradnjo pločnika in kolesarsko povezavo), • izgradnja razbremenilne oz. obvozne ceste skozi naselje Šmarje (projekt je vključen v DPN za rekonstrukcijo glavne ceste G2 - 107), • povezovalna cesta Dobrava s pločnikom, • postavitve in vzpostavitev sistema za avtomatizirano izposojanje koles.
3	Obnova državne cestne infrastrukture	Občina Kozje, DRSI	7.500.000,00 EUR	Obnova državnih cest R2-423/1282 Bistrica ob Sotli - Črnlolica, R2-422/1333 Podsreda - Železno, Železno - Koprivnica in avtobusnih postajališč v Podsreda.
4	Modernizacija in sanacija lokalnih cest, vključno s sanacijo plazov	Občina Šentjur	9.100.000,00 EUR	Zagotavljanje ustrezne infrastrukture za zagotavljanje enakomernega (decentraliziranega) razvoja celotne občine in lažjo dostopnostjo turistične ponudbe.
5	Rekonstrukcija glavne ceste G2-107 Šentjur - Dobovec	Ministrstvo za infrastrukturo v partnerstvu z občinami Obsotelja in Kozjanskega	86.000.000,00 EUR	Rekonstrukcija glavne ceste G2-107 Šentjur-Dobovec povezuje naselja v subregiji Obsotelje in Kozjansko s središčem Šavinjske regije - Celjem in čezmejnimi območjem s Hrvaško ter tako predstavlja glavno regionalno povezavo na tem območju. Rekonstrukcija se načrtuje s ciljem povečanja stopnje prometne varnosti ter povečanja dostopnosti prebivalstva. Ob izbiri variant poteka trase so imele prednost tiste, ki imajo največje pozitivne učinke na prostorski, socialni, bivalni in sonaravni razvoj. Šprostile se bodo dodatne površine za poslovne ali pa stanovanjske objekte (Šentjur), izboljšale se bodo tlorisne zasnove samih



			naselij (Šentvid, Belo), razbremenjen bo promet (obvoznica Šmarje pri Jelšah), kar bo pozitivno vplivalo na kvaliteto življenja v naseljih. Cilja projekta sta izboljšanje tehničnih elementov ceste G2-107 Šentjur-Dobovec in povečanje prometne varnosti vseh udeležencev v prometu na tej cesti. S celovito ureditvijo bo omogočeno tekoče odvijanje prometa, povečala se bo dostopnost za lokalno prebivalstva, tranzitni promet ter predvsem turistične oz. gospodarske subjekte. Predvidena je rekonstrukcija celotne trase v dolžini 34,9 km.	
6	Rekonstrukcija glavne ceste R1-219 Mestinje - Brežice	Ministrstvo za infrastrukturo v partnerstvu z občinami Obsotelja in Kozjanskega	20.000.000,00 EUR	Projekt zajema rekonstrukcijo glavne ceste R1-219 na odseku od Mestinja do Brežic v Posavski regiji. Cesta povezuje obmejna naselja v subregiji Obsotelje in Kozjansko s središčem Savinjske regije, središčem Posavske regije in čezmejnim območjem s Hrvaško ter tako predstavlja glavno regionalno povezavo na tem območju. Rekonstrukcija omenjene glavne ceste je še toliko bolj pomembna, ker predstavlja pomembno prometno povezavo dveh velikih termalnih centrov Terme Olimia in Terme Čatež z ostalimi mesti v Sloveniji, čezmejnim območjem na Hrvaškem (navsezava na Zagreb in okolico) ter ostalimi državami. Rekonstruirana prometna povezava pa ne bo omogočala samo boljše cestno povezavo, pač pa bo bistveno izboljšala prometno povezavo do letališč, ki jih koristijo predvsem turisti iz tujine (letališče Jožeta Pučnika, letališče v Zagrebu ipd.). Rekonstrukcija pa se načrtuje tudi s ciljem povečanja stopnje prometne varnosti ter povečanja dostopnosti prebivalstva zlasti v kontekstu dnevnih migracij v zaposlitvena središča.
7	Rekonstrukcija in izgradnja cestne infrastrukture	Občina Kozje	5.500.000,00 EUR	Občina Kozje želi posodobiti odseke cest, ki predstavljajo pomembno infrastrukturo za prebivalce občine. Ravno tako namerava zgraditi obvoznico za naselje Kozje z namenom, da se težki tovorni promet preusmeri izven zaščitenega območja trga Kozje.
8	Rekonstrukcija in izgradnja cestne infrastrukture	Občina Rogatec	2.000.000,00 EUR	Občina Rogatec želi posodobiti odseke cest, ki predstavljajo pomembno infrastrukturo za prebivalce občine.
9	Navezovalna cesta Dramlje - Črnlolica	RS in Občina Šentjur	60.000.000,00 EUR	Izgradnja navezovalne ceste, s katero se celovito rešuje prometna problematika mesta Šentjur ter celotnega Obsotelja in Kozjanskega. Ključen regijski projekt, ki ga je s sklepom potrdil tudi Razvojni svet Savinjske regije. Projekt je eden od projektov dodatnega programa opredeljen v Resoluciji o Nacionalnem programu izgradnje avtocest v Republiki Sloveniji (ReNPJA), ki jo je sprejel državni zbor RS na svoji seji dne 27. februarja 2004.
10	Križišče-krožišče	Občina Dobje, DRSI	300.000,00 EUR	Izvedba Križišče-krožišče za dostop v IC Dobje. Ima podlago v prostorskih aktih.
11	Obvoznica trškega jedra Rogatec (premik R2 432/1284 Rogatec - Majšperk)	DRSI v sodelovanju z Občino Rogatec	3.500.000,00 EUR	Regionalna cesta R2-432/1284 Rogatec - Majšperk je v skladu z veljavno zakonodajo po prometni funkciji povezovalna cesta, saj medsebojno povezuje naselje Rogatec z regionalnim središčem Ptuj. Poteka skozi center naselja Rogatec, kar predstavlja bistveno problematiko trga. Prometna obremenjenost trga zmanjšuje kvaliteto bivanja v osrednjem delu

				občinskega središča. Obstoječa trasa je tudi s prometno tehničnega vidika in vidika prometne varnosti neustrezno urejena. Cesta je urejena kot dvosmerna, vendar so geometrijski elementi osi ceste prilagojeni obstoječi pozidavi ob cesti. Zaradi strnjene pozidave ni zagotovljene preglednosti, neurejeno je vodenje pešcev in kolesarjev. Zaradi vseh navedenih razlogov je potrebna nova, obvozna cesta. Z obvoznico se bo staro trško jedro razbremenilo tranzitnega, zlasti tovornega prometa, kar je eden od pogojev za kvalitetno prenovo, oživitev trga in izboljšanje bivalnih pogojev na trgu.
12	Nadomestna gradnja nadhoda/podhoda Cerkev - Mrliška vežica (pokopališče)	Občina Šmarje pri Jelšah	360.000,00 EUR	Nadomestna gradnja nadhoda/podhoda Cerkev - Mrliška vežica (pokopališče).
13	Ponovna uvedba železniškega projekta Imeno - Kumrovec	Občina Podčetrtek	3.000.000,00 EUR	Investicijska namera zajema ponovno uvedbo železniškega prometa na čezmejnem območju Slovenija - Hrvaška na progi Imeno - Kumrovec. Promet na omenjeni progi je bil ukinjen leta 1998 zaradi slabega stanja proge na hrvaški strani, zaradi nejasnega poteka mejne črte pa se je obnova proge prekinila leta 2006. Na območju obmejnih občin obstaja velik interes za ponovno oživitev železniške povezave, ki se na slovenski strani nadaljuje proti Podčetrtku in Celju, na hrvaški strani pa proti Zagrebu. V potniškem prometu proga pomeni velik potencial zlasti na področju turizma, saj bi Zagreb približala turistično razvitemu Podčetrtku, kjer je železniška postaja neposredno ob Termah Olimia. Hkrati pa bi ponovna uvedba železniškega potniškega prometa olajšala potovanje prebivalcev iz obmejnih občin v Zagreb. V tovornem prometu je po ocenah potencial proge za prevoz med 30.000 in 50.000 tonami tovora na leto. Stanje slovenskega dela proge (Imeno- Kumrovec) je dobro in bi jo lahko zelo hitro usposobili za ponovno vzpostavitev prometa. V okviru projekta je potrebno urediti še železniški mejni prehod v Kumrovcu, kjer je predvidena izmenjava prometa med obema železnicama. Po pridobitvi vseh dovoljenj bi bila vzpostavitev železniškega prometa možna najpozneje v enem letu. Pristojnost SŽ.
14	Izvedba krožišča v Šentjur center na stičišču krakov cest R1-234/1280 Dole Šentjur, LC 396251 in LC 396271	Občina Šentjur, DRSI	900.000,00 EUR	Izvedba krožišča Šentjur center na stičišču krakov cest R1-234/1280 Dole - Šentjur, LC 396251 in LC 396271.
15	Izvedba krožišča v Šentjurju na G2-107 pri bencinski črpalki	Občina Šentjur, DRSI	700.000,00 EUR	Izvedba krožišča na G2-107 PRI bencinski črpalki.
16	Posodobitev železniške povezave Grobelno - Rogatec	Slovenske železnice, Ministrstvo za infrastrukturo		Investicijska namera zajema posodobitev železniške povezave od Grobelnega do Rogatca, ki je zelo pomembna za razvoj območja Obsotelja in Kozjanskega. Lokalna železnica Grobelno - Rogatec je bila odprta že decembra 1903, v dolžino je merila 28,8 km in bila pomembna predvsem zaradi zdravilišča Rogaška Slatina. Proga je bila na tej relaciji zgrajena zaradi razvoja turizma, kmetijstva



			in industrije, saj je po izgradnji prvih železniških prog na Slovenskem na območju Obsotelja nastalo prometno zatišje. Dnevno se na relaciji Grobelno – Rogatec–Grobelno pelje 7 vlakov, prav tako na relaciji Celje–Rogatec–Celje, povezava pa predstavlja pomemben javni prevoz za dnevne migracije šolarjev in zaposlenih v večjih urbanih središčih. V skladu z evropskimi in nacionalnimi usmeritvami sledimo trendom trajnostne mobilnosti in želja na območju je, da se poveča dnevni železniški potniški in tovorni promet. V potniškem prometu proga pomeni velik potencial zlasti na področju turizma, saj bi omogočila lažji in okolju prijaznejši dostop do turističnih destinacij na območju. Z namenom razbremenitve cestnega prometa pa vidimo potencial v prevozu tovora za potrebe gospodarskih subjektov ne samo na SLO, pač pa tudi v na HR strani (primer podjetja Straža Plastika Hum na Sutli). Železniška povezava od Grobelnega do Rogatca ni bila modernizirana že dlje časa, zato ocenjujemo, da bi bila nujno potrebna posodobitve ob podpori MZI. Največja težava sedanjih prevozov z vlaki na omenjeni relaciji je prenizka hitrost in dotrajana kompozicija.	
17	Ukinitev nivojskega prehoda in izgradnja nadvoza Hotunje	RS in Občina Šentjur	3.500.000,00 EUR	Ukinitev nivojskega prehoda in izgradnja nadvoza nad železniško progo na Ponikvi v kraju Hotunje.
18	Parkirna hiša Šentjur	Občina Šentjur	2.000.000,00 EUR	Izgradnja parkirne hiše v mestu Šentjur.
Skupaj Ukrep 2.6:			208.727.000,00 EUR	
Podukrep 2.7 - Infrastruktura za mobilnost in alternativno mobilnost				
	Naziv projekta	Nosilec	Vrednost	Opis
1	Izgradnja kolesarske povezave Šentjur - Proseniško	Občina Šentjur	1.500.000,00 EUR	Povezava mestnega središča z naseljem s podružnično OŠ in zagotovitev zveznosti s kolesarsko povezavo v Občini Celje.
2	Nadgradnja sistema izposoje javnih koles v Občini Šentjur	Občina Šentjur	500.000,00 EUR	Širitev sistema izposoje javnih koles v krajevna in vaška središča v občini.
3	Izgradnja kolesarske povezave Sodna vas - Tinsko (do meje z občino Šentjur)	Občina Podčetrtek	1.000.000,00 EUR	Izgradnja kolesarske steze v dolžini cca 4 km.
4	Izgradnja kolesarskih povezav v mestu Šentjur (fazna izgradnja)	Občina Šentjur	2.500.000,00 EUR	Izgradnja manjkajočih kolesarskih povezav v mestu Šentjur, s katerimi se bo povezalo severni in južni del mesta ter omogočilo varno kolesarsko povezavo med vsemi izobraževalnimi ustanovami v mestu.
5	Kolesarske povezave	Občina Kozje	6.400.000,00 EUR	Občina Kozje želi v sklopu projekta izgraditi kolesarske steze/poti v dolžini cca 25 km, ki bodo predstavljale povezave s sosednjim občinami, ki so v zadnjem obdobju zgradile kar nekaj kolesarskega omrežja in bi ga bilo potrebno za potrebe spodbujanja in razvoja turizma na območju, razširiti tudi na območje občine Kozje. Predvideva se izgradnja kolesarskih povezav v občini, zlasti: Buče – Kozje–Podsreda, Podsreda–Koprivnica, Podsreda –Bistrica ob Sotli, Virštanj–Lesično–Kozje.

6	Kolesarska povezava ob Slivniškem jezeru	Občina Šentjur	1.500.000,00 EUR	Izgradnja turistično - rekreativne kolesarske povezave ob Slivniškem jezeru.
7	Izvedba kolesarske steze in pločnika	Občina Dobje	1.500.000,00 EUR	Izvedba kolesarske steze in pločnika ob regionalni cesti Šentjur-Planina na območju Občine Dobje.
8	Izgradnja nadhoda v mestu Šentjur	Občina Šentjur	1.500.000,00 EUR	Izgradnja nadhoda za pešce in kolesarje prek državne ceste in železniške proge z namenom zagotavljanja varne povezave med severnim in južnim delom mesta.
9	Izgradnja daljinske kolesarske povezave Rogatec - Dobovec	DRSI v sodelovanju z Občino Rogatec	4.000.000,00 EUR	Izgradnja daljinske kolesarske povezave Rogatec - Dobovec. Izdelana DGD in PZI dokumentacija, pridobljeno gradbeno kjer je potrebno.
10	Izgradnja daljinske kolesarske povezave Grobelno - Šmarje pri Jelšah	DRSI v sodelovanju z Občino Šmarje pri Jelšah	1.200.000,00 EUR	Izgradnja daljinske kolesarske povezave Grobelno - Šmarje pri Jelšah.
11	Ureditev lokacij za izposajo koles, polnilnice za električna vozila	Občina Rogatec	70.000,00 EUR	Ureditev 2 lokacij za izposajo električnih koles, polnilnice za električne avtomobile. Podlaga je v OPN.
12	Trajnostna mobilnost na območju občine Kozje	Občina Kozje	60.000,00 EUR	Ureditev lokacij izposoje javnih koles na območju občine in povezovanje kulturnih in naravnih danosti. Ima podlago v prostorskih izvedbenih aktih.
13	Trajnostna mobilnost Rogaške Slatine	Občina Rogaška Slatina	1.000.000,00 EUR	Ureditev dodatnih lokacij - ciljev poti javne izposoje koles v Rogaški Slatini, ureditev prometne infrastrukture za kolesarje in pešce ter izvajanje mehkih ukrepov za spodbujanje trajnostnih oblik mobilnosti za potrebe dnevnih migracij občanov. Delno izvedeno, delno v izvajanju, projekt ima podlago v obstoječih prostorskih aktih.
14	Trajnostna mobilnost Občine Podčetrtek	Občina Podčetrtek	200.000,00 EUR	Ureditev dodatnih lokacij - ciljev poti javne izposoje koles v občini (Olimje, Virštanj, Prelasko), ureditev prometne infrastrukture za kolesarje in pešce ter izvajanje mehkih ukrepov za spodbujanje trajnostnih oblik mobilnosti za potrebe dnevnih migracij občanov. V skladu z Občinskim prostorskim načrtom.
15	Kolesarski parki Obsotelja in Kozjanskega	Občine ORP Obsotelje in Kozjansko	1.000.000,00 EUR	Izgradnja parkov za adrenalinsko in gorsko kolesarjenje, vključno s pumptrack poligoni.
Skupaj Podukrep 2.7:			23.930.000,00 EUR	
Podukrep 2.8 - Parkirne politike				
	Naziv projekta	Nosilec	Vrednost	Opis
1	Postajališče za avtodome Šentjur	Občina Šentjur	180.000,00 EUR	Vzpodbujanje in pomoč turizmu pri širitvi turistične ponudbe za individualne goste, izgradnja postajališča za avtodome v mestu Šentjur.
2	Postajališče za avtodome Podčetrtek	Občina Podčetrtek	500.000,00 EUR	Vzpodbujanje in pomoč turizmu pri širitvi turistične ponudbe za individualne goste, izgradnja postajališča za avtodome na območju občine Podčetrtek.

3	Parkirišče kiss & ride pri izvozu za AC v Trnovcu	Občina Šentjur	400.000,00 EUR	Izgradnja parkirišča, neposredno ob uvozu za avtocesto, za potrebe dnevnih migracij v večja mesta središča. Ima podlago v prostorskih aktih.
4	Izgradnja parkirišča P&R v mestu Šentjur	Občina Šentjur	1.000.000,00 EUR	Izgradnja parkirišča. Ima podlago v prostorskih aktih.
5	Postajališče za avtodome ob Slivniškem jezeru	Občina Šentjur	80.000,00 EUR	Vzpodbujanje in pomoč turizmu pri širitvi turistične ponudbe za individualne goste, izgradnja postajališča za avtodome v okolici Slivniškega jezera. Ima podlago v prostorskih aktih.
6	Izboljšanje dostopnosti do turističnih točk Rogaške Slatine	Občina Rogaška Slatina	1.000.000,00 EUR	Naložbe v infrastrukturo za izboljšanje dostopnosti do turističnih točk, vključno z izboljšanjem prometne infrastrukture (pešpoti, parkirišča, postajališča...) v naseljih Rogaška Slatina, Drevenik, Nimno, ...
7	P+R parkirišče Rogaška Slatina	Občina Rogaška Slatina	750.000,00 EUR	Izgradnja parkirišča po sistemu parkiraj in presedi na mestnem obrobju, vključno z infrastrukturo in ureditvijo 15 novih priključkov javne izposoje koles.
8	Parkirišča v občini	Občina Kozje	200.000,00 EUR	Potrebna je izgradnja parkirišča pri OŠ Kozje, kjer bo tudi zgrajeno krožno krožišče in parkirišča v Športnem parku.
9	Izgradnja javne parkirne hiše z avtomatizirano tržnico	Občina Šmarje pri Jelšah	1.000.000,00 EUR	Izgradnja javne parkirne hiše z avtomatizirano tržnico v središču naselja (v območju kulturnega doma ali v območju upravnih stavb Aškerčev trg 11, 12) Šmarje pri Jelšah.
10	Izboljšanje dostopnosti do turističnih točk v Občini Šentjur	Občina Šentjur	1.000.000,00 EUR	Naložbe v infrastrukturo za izboljšanje dostopnosti do turističnih točk, vključno z izboljšanjem prometne infrastrukture (pešpoti, parkirišča, postajališča...).
11	Celovita ureditev parkiranja v mestu Šentjur	Občina Šentjur	9.000.000,00 EUR	Zaradi pomanjkanja parkirnih mest je potrebno celovito urediti parkirno politiko v mestu Šentjur.
12	Izvedba polnilnic za električna vozila (10 kom)	Občina Šentjur	400.000,00 EUR	Izvedba polnilnih postaj za električna vozila.
Skupaj Podukrep 2.8:			14.510.000,00 EUR	



CILJ 3 - Bolj socialna subregija			
Skupaj vrednost CILJ 3:		154.335.000,00 EUR	
Ukrep 3.1 - Usposabljanje odraslih in pridobivanje digitalnih kompetenc			
Projekt	Nosilec	Vrednost	Opis
1 Promocija poklicev	Območni obrtni zbornici in osnovne šole Obsotelja in Kozjanskega	20.000,00 EUR	Namen projekta je omogočiti vpogled v raznovrstnost poklicev učencem zadnje triade OŠ ter predstaviti konkretna delovna mesta. Cilj je povečati zanimanje za poklice, ki so v lokalnem okolju na voljo ter s tem zagotoviti dovolj kakovostnega kadra in posledično razvoj ter konkurenčnost podjetij.
2 Znanje je moč	Območni obrtni zbornici, ljudski univerzi, podjetja na območju Obsotelja in Kozjanskega	20.000,00 EUR	Cilj projekta je dvig kompetenc lastnikov podjetij in njihovih zaposlenih, saj lahko le z nenehnim izobraževanjem dvigujejo tudi raven storitev in kvaliteto izdelkov.
3 Izobraževanje turističnih vodnikov	ZVRN, RA Sotla, RA Kozjansko, zavodi za turizem Obsotelja in Kozjanskega	50.000,00 EUR	Regija je bogata z naravno in kulturno dediščino, ki jo je potrebno strokovno predstavljati. V ta namen je potrebno izobraziti turistične vodiče in pripraviti osnovno sodobno interpretacijo. Na območju regije ni vzpostavljenega celostnega pristopa pri predstavitvi naravne in kulturne dediščine. Prav tako ni zagotovljenega dolgoročnega upravljanja s temi vsebinami.
4 Usposabljanje odraslih in pridobivanje digitalnih kompetenc	Ljudska univerza Rogaška Slatina, Ljudska univerza Šentjur	60.000,00 EUR	S projektom želimo opolnomočiti odrasle osebe z digitalnimi veščinami in znanji, saj vse večja digitalizacija raznih storitev povzroča nemalo težav populaciji, ki nima toliko izkušenj in kompetenc na področju uporabe raznih digitaliziranih vsebin.
5 Ohranjanje rokodelskih znanj na območju Obsotelja in Kozjanskega	Zavod za kulturo, turizem in razvoj Rogatec in Občina Rogatec	500.000,00 EUR	Domača in umetnostna obrt ima na območju tradicijo, katero je potrebno ohranjati in prenesti ta znanja na mlajše, da se ohrani živa dediščina in identiteta našega naroda. Živa dediščina rokodelstva, ki se na območju ohranja v rokodelskem centru Rogatec, kateri se razprostira na lokaciji Muzeja na prostem Rogatec in dvorca Strmol, predstavlja vez med preteklostjo in sedanostjo, podeželskemu prebivalstvu pa omogoča neposreden stik s potencialnimi kupci, za direktno prodajo svojih unikatnih izdelkov ter za prezentacijo tradicionalnih znanj, kot dodatno obliko kulturnega turizma.
Skupaj Ukrep 3.1:		650.000,00 EUR	
Ukrep 3.2 - Zdrava, socialno dostopna regija, s kvalitetnim otroškim varstvom in blaginjo za vzdrževane osebe			
Projekt	Nosilec	Vrednost	Opis

1	Sprememba namembnosti objekta "Stara šola" - umestitev programov Zdravstvenega doma Šmarje pri Jelšah	Občina Šmarje pri Jelšah	1.000.000,00 EUR	V obstoječem objektu (objekt kulturne dediščine) se izvede sanacija in rekonstrukcija prostorov za namen zdravstvenih vsebin in programov Zdravstvenega doma Šmarje pri Jelšah. V pritličju je predviden prostor za fizioterapevtski center in zdravstveno varstveni center, v 1. nadstropju pa uprava zdravstvenega doma. Projekt vključuje tudi obnovo historične fasade objekta.
2	Rekonstrukcija in širitev kapacitet Zdravstvenega doma Šentjur	Občina Šentjur in ZD Šentjur	2.000.000,00 EUR	Rekonstrukcija in širitev kapacitet Zdravstvenega doma Šentjur.
3	Ureditev prostorov za Center za krepitev duševnega zdravja	Občina Šentjur in ZD Šentjur	1.000.000,00 EUR	Ureditev prostorov za Center za krepitev duševnega zdravja.
4	Izgradnja dislocirane enote Doma upokojencev Šmarje pri Jelšah v Kozjem	Občina Kozje in ministrstvo za delo, družino in socialne zadeve	3.500.000,00 EUR	Občina Kozje želi za zagotovitev oskrbe starejših v domačem okolju izgraditi dom za starejše občane, kapacitete 49 postelj.
5	Gradnja oskrbovanih stanovanj	Občina Šmarje pri Jelšah	3.000.000,00 EUR	Cilj projekta je nudenje oskrbovanih stanovanj z neprofitno ali stroškovno najemnino, ki bi zagotavljala dostopnost teh storitev za občane Občine Šmarje pri Jelšah. Ekonomske najemnine so namreč bistveno večje, prodaja za trg pa ne zagotavlja trajne zagotovitve namembnosti stanovanj. V skladu z občinskim podrobnim prostorskim načrtom in idejnimi zasnovami bodo na območju med Kulturnim domom in Domom upokojencev zgrajeni trije objekti v treh etažah s po 15 oskrbovanimi stanovanji. Terminski načrt izgradnje je naslednji: Faza 1 - Rušitev Lorgjerjeve domačije (že izvedeno). Faza 2 - Prestavitev potoka izpod Barbare (že izvedeno). Faza 3 - Izgradnja dveh objektov (30 stanovanj), dokumentacija za pridobitev gradbenega dovoljenja za vse tri objekte je v pripravi, pridobitev gradbenega dovoljenja se načrtuje v prvem polletju letos, pričetek gradnje pa proti koncu letošnjega leta, dokončanje investicije pa v začetku leta 2022. V kolikor bi uspeli pridobiti finančna sredstva, bi želeli zgraditi vse tri objekte hkrati, saj je že sedaj povpraševanje občanov za tovrstna stanovanja zelo veliko. Postopki v zvezi z dodeljevanjem stanovanj v najem bodo sicer potekali v letu 2021.
6	Gradnja dislocirane enote doma upokojencev Šmarje pri Jelšah v Podčetrtku in oddelka nujne medicinske pomoči	MDDSZ v sodelovanju z Občino Podčetrtek in Domom upokojencev Šmarje pri Jelšah	2.500.000,00 EUR	Zagotavljanje varstva starejših občanov in oskrbe nujne medicinske pomoči.
7	Izgradnja dodatnih kapacitet za Dom starejših Šentjur	MDDSZ v sodelovanju z Občino Šentjur in Domom Starejših Šentjur	7.000.000,00 EUR	Izgradnja dodatnih kapacitet za Dom starejših Šentjur.


8	Izgradnja enote doma starejših	Občina Dobje	3.000.000,00 EUR	Izgradnja dislocirane enote doma starejših.
9	Dnevni center za starejše Planina	Občina Šentjur	1.500.000,00 EUR	Izgradnja kapacitet za dnevno varstvo starejših, medgeneracijsko druženje ter učne potrebe sil za zaščito, reševanje in pomoč.
10	Gradnja varovanih stanovanj	Občina Šentjur	1.000.000,00 EUR	Izgradnja varovanih stanovanj v neposredni bližini Doma starejših Šentjur.
11	Dograditev vrtca Kozje	Občina Kozje	750.000,00 EUR	Dograditev obstoječega vrtca v Kozjem.
12	Urgentni center Mestinje	Občina Šmarje pri Jelšah	3.000.000,00 EUR	Gradnja urgentnega centra zdravstvenega doma Šmarje pri Jelšah v naselju Mestinje (za potrebe občin Kozjanskega in Obsotelja).
13	Oskrbovana stanovanja Rogaška Slatina	Občina Rogaška Slatina	2.000.000,00 EUR	Izgradnja objekta z 24 enotami oskrbovanih stanovanj.
14	Izgradnja dodatnih kapacitet vrtca Rogaška Slatina	Občina Rogaška Slatina	1.000.000,00 EUR	Novogradnja ob enoti vrtca Potoček.
15	Izgradnja objekta enote vrtca Nova vas, Šentjur	Občina Šentjur	2.300.000,00 EUR	Gradnja prostorov enote vrtca ter prostorov za potrebe organov in društev Krajevne skupnosti Šentjur - Rifnik.
16	Dograditev in preureditev prostorov enote vrtca Dramlje	Občina Šentjur	1.800.000,00 EUR	Gradnja prostorov enote vrtca. Projektna dokumentacija za prizidek.
17	Dograditev in preureditev prostorov enote vrtca Planina	Občina Šentjur	900.000,00 EUR	Gradnja prostorov enote vrtca Planina.
18	Stanovanjska gradnja	Občina Kozje	1.900.000,00 EUR	Občina Kozje želi zgraditi večstanovanjski objekt in preurediti obstoječe objekte v stanovanja za zagotavljanje novih stanovanjskih enot.
19	Stanovanjska gradnja	Občina Rogatec, Stanovanjski sklad	2.000.000,00 EUR	Gradnja večstanovanjskega objekta in preureditev obstoječih objektov v stanovanja za zagotavljanje novih stanovanjskih enot.
20	Večstanovanjska gradnja	Občina Šmarje pri Jelšah	2.100.000,00 EUR	Občina Šmarje pri Jelšah želi zgraditi večstanovanjske objekte za zagotavljanje novih stanovanjskih enot (veliko povpraševanje).
21	Izgradnja varovanih stanovanj	Občina Kozje	500.000,00 EUR	Zgraditi nekaj enot varovanih stanovanj.
22	Javna najemna stanovanja Rogaška Slatina	Občina Rogaška Slatina	1.500.000,00 EUR	Izgradnja objekta z novimi enotami javnih najemnih stanovanj.
23	Zaposlitveni center KIP	Kip vizija d.o.o. (sedež: Občina Kozje)	90.000,00 EUR	Invalidsko podjetje KIP vizija d.o.o. želi z zaposlitvenim centrom invalidnim osebam Obsotelja in Kozjanskega omogočiti zaposlitev na zaščitnih delovnih mestih. Invalidne osebe se bodo tako lahko zaposlile v delovnem okolju, ki je primerno njihovim sposobnostim.

24	Krepitev socialne gerontologije v Obsotelju in Kozjanskem	Zavod Uvid (sedež: Občina Rogaška Slatina)	200.000,00 EUR	Projekt bi vseboval nabor programov za kakovostno staranje v lokalnem okolju, kjer bi posebno skrb namenili tudi starejšim osebam z invalidnostjo. V izvedbo programa bi vključili prostovoljsko delo in posameznike.
25	Omogočimo dostop do svetovnega spleta vsem stanovalcem Pegazovega doma	Pegazov dom (sedež: Občina Rogaška Slatina)	80.000,00 EUR	V Pegazov dom prihaja vse več starostnikov, ki uporabljajo svetovni splet preko mobilnih telefonov, tablic in računalnikov ali pa bi se pri nas želeli računalniško opismeniti. V korona času je spletna povezava postala pomembna vez med stanovalci in svojci ter okoljem.
26	Senzorna integracija, didaktične igre, gibalna pot, glasbeno - pevski nastopi za osebe z demenco in ostale stanovalce Pegazovega doma	Pegazov dom (sedež: Občina Rogaška Slatina)	40.000,00 EUR	V svet oseb z demenco lažje dostopamo preko čutnih zaznav. Razni senzorni pripomočki in didaktične igre so nam pri tem v veliko pomoč. Z njimi poskrbimo tudi za sproščanje in domišljjsko mnemotehnično vzpodbudo.
Skupaj Ukrep 3.2:			45.660.000,00 EUR	
Ukrep 3.3 – Družbena infrastruktura				
	Projekt	Nosilec	Vrednost	Opis
1	Telovadnica POŠ Kristan Vrh	Občina Šmarje pri Jelšah	1.200.000,00 EUR	Izgradnja manjše telovadnice (640 m ²) in zunanega igrišča (930 m ²) s pripadajočim parkiriščem.
2	Center za vseživljenjsko učenje Gustav	Občina Šentjur	500.000,00 EUR	Rekonstrukcija objekta v mestu Šentjur za potrebe vseživljenjskega učenja in medgeneracijskega druženja.
3	Rekonstrukcija večnamenskega medgeneracijskega objekta Loka pri Žusmu	Občina Šentjur	200.000,00 EUR	Celovita prenova večnamenskega objekta.
4	Medgeneracijski center in knjižnica	Občina Rogatec	1.000.000,00 EUR	Občina predvideva izgradnjo novega vrta. Obstoječemu objektu nameravajo dati novo vsebino, ki jo kraj potrebuje. Obstoječa knjižnica je premajhna zato potrebujejo novo lokacijo. Staranje prebivalstva narekuje vključevanje starejših občanov v vsakdanje življenje ter druženje z mlajšimi generacijami, ki prenašajo na starejše znanje ter nudijo pomoč pri vsakdanjem življenju.
5	Ureditev Večgeneracijskega centra	Občina Dobje	2.000.000,00 EUR	Ureditev dnevno varstvenega centra in prostorov za mlade.
6	Obnova vzgojno-izobraževalnih objektov v Občini Rogaška Slatina	Občina Rogaška Slatina	1.000.000,00 EUR	Obnova in modernizacija prostorov. Predvideno investicijsko vzdrževanje in opremljanje obstoječih objektov.
7	Športni park Grobelno	Občina Šentjur	200.000,00 EUR	Gradnja športnega parka.



8	Rekonstrukcija objekta OŠ Slivnica pri Celju	Občina Šentjur	670.000,00 EUR	Rekonstrukcija objekta.
9	Rekonstrukcija (objekta) kuhinje OŠ Franja Malgaja	Občina Šentjur	400.000,00 EUR	Dograditev in rekonstrukcija dotrajane kuhinje.
10	Izgradnja Gasilskega doma Planina	Občina Šentjur	1.000.000,00 EUR	Izgradnja celovitega objekta za sile v okviru sistema varstva pred naravnimi in drugimi nesrečami. Ima podlago v prostorskih aktih - vložena vloga za GD.
11	Izgradnja Interventnega centra Šentjur	Občina Šentjur	1.000.000,00 EUR	Energetska sanacija medgeneracijske hiše in ureditev podstrešja za namen društvenih srečanj.
12	Nadgradnja Športne dvorane Rogaška Slatina	Občina Rogaška Slatina	1.000.000,00 EUR	Ureditev prezračevanja in sanitarij, zamenjava preostalega dela dotrajanih tribun in vzpostavitev solarnega sistema za pridobivanje OVE. Predvideno investicijsko vzdrževanje in opremljanje obstoječega objekta.
13	Gasilsko reševalni center Rogaška Slatina	Občina Rogaška Slatina	1.500.000,00 EUR	Izgradnja novega centra za dejavnosti gasilstva in reševanja. Lokacija še ni opredeljena.
14	Stari grad Rogatec	Občina Rogatec	700.000,00 EUR	Razvaline gradu Rogatec stojijo na strmih hribu tik nad naseljem. Grad, nekoč sedež mogočne posesti, ima romansko jedro. Grajska ruševina nezadržno propada, grozi celo, da bodo postopoma povsem izginili stavbno zgodovinsko in vedutno pomembni elementi. Izvedba arheoloških raziskav, statična sanacija, ureditev dostopa, označitev.
15	Ureditev parka ob dvorcu Štrmol	Občina Rogatec	100.000,00 EUR	Park ob graščini je razglašen kot kulturni spomenik. Predvideva se ureditev parka v skladu s konzervatorskim programom. Ureditev parka skupaj z graščino bi tako predstavljal zaključen kompleks kulturne dediščine in dodatno ponudbo urejenih zelenih površin v naselju.
16	Prizidek h Kulturnem domu Gorica pri Slivnici	Občina Šentjur	250.000,00 EUR	Gradnja prizidka k obstoječemu domu, s čimer se bodo ustvarili pogoji za izvedbo večjih turističnih prireditvev v kraju.
17	Izgradnja prireditvenega prostora v Zgornjem trgu, Šentjur	Občina Šentjur	400.000,00 EUR	Izgradnja prireditvenega prostora v starem mestnem jedru, s katerim se bo pridobilo nujno potrebne kapacitete za oživitev turistične ponudbe v starem mestnem jedru.
18	Izgradnja športne dvorane Šentjur	Občina Šentjur	6.100.000,00 EUR	Izgradnja športne in prireditvene dvorane, ki je nujno potrebna za izvajanje pouka športne vzgoje za osnovno in srednjo šolo. Z investicijo se bo pridobilo tudi dodatne kapacitete za večje turistične prireditve.
19	Obnova kulturne dediščine - Romanska kapela na gradu Podsreda, cerkev Stare svete gore in ostala KD	Občina Kozje	300.000,00 EUR	Občina Kozje je bogata s kulturno dediščino. Potrebno je poskrbeti za ohranitev in obnovo le-te in jo vključiti v turistično ponudbo območja, najprej Romansko kapelo na gradu Podsreda in cerkev na Gradišču.
20	Revitalizacija naravne in kulturne dediščine	Občina Kozje	1.000.000,00 EUR	Na območju občine je veliko kulturne in naravne dediščine, za ohranitev le-te pa je potrebno precej vlaganj. Občina želi najprej obnoviti trg Pilštanj, ki je opredeljen kot kulturni spomenik.

21	Muzej glasbe Skladateljev Ipavcev v Zgornjem trgu	Občina Šentjur	1.500.000,00 EUR	Ureditev muzeja glasbe Skladateljev Ipavcev v Zgornjem trgu.
22	Renovacija opuščenega gradu Podčetrtek - 5* doživetje narave in kulture	Občina Podčetrtek, Ministrstvo za kulturo, zasebni investitorji	7.500.000,00 EUR	Z realizacijo projektnega predloga (1. faza) želimo revitalizirati degradirano območje gradu Podčetrtek. S postopno obnovo pomembnega objekta kulturne dediščine želimo ob ohranitvi dediščine vzpostaviti tudi nov 5* turistični produkt, ki bo povezoval naravo in kulturo. Dolgoročno želimo ob dodatni ponudbi (gostinska ponudba, informacijski center, pregled zgodb lastnikov gradu, spoznavanje naravnih in živalskih vrst, ...) urediti tudi nastanitvene kapacitete višje kategorije (5*). Pri izvedbi bomo sledili naslednjim izzivom: vključenost, trajnost, varstvo in inovacije. Načela zajemajo različne vidike dediščine in zagotavljajo okvir za medsektorski in celosten pristop do kulturne dediščine.
23	Center za promocijo lokalne ponudbe Obsotelja in Kozjanskega - Podčetrtek	Občina Podčetrtek	4.000.000,00 EUR	V Podčetrtku, ki velja za eno pomembnejših turističnih središč v Sloveniji, ni vzpostavljene ustrezne infrastrukture, ki bi omogočala organizirano prodajo lokalnih izdelkov/pridelkov vse dni v letu. Trenutno je namreč vzpostavljen tržni sistem na prostem, ki pa je močno povezan z vremenom. V centru Podčetrтка bi tako uredili sodoben nov objekt (uporaba naravnih materialov), ki bi na eni strani omogočal delno odprto, delno zaprto tržnično prodajo lokalnih izdelkov širšega območja Obsotelja in Kozjanskega, delno pa bi bil večnamenski prostor, kjer bi se izvajale različne tematske delavnice, povezane s prioriteta zavarovanega Unesco MAB območja Kozjansko in Obsotelje. Zgornje prostore bi uredili v večnamenski prostor za srečanja in tematske dogodke, ki bi lahko sprejel okoli 300 oseb. Tržnica bo iz naravnih materialov, arhitekturno bo sledila zapovedim dostopnosti za vse. Posebnost je vzpostavitev centra prilagojena različnim ciljnim skupinam. Večnamenska raba prostora bi omogočala vzpostavitev stičišča za druženje in promocijo lokalno pridelane/predelane hrane. V objektu želimo urediti tudi pisarno, ki bi koordinirala spletno prodajo lokalnih izdelkov in zagotovila tudi dostavo (širše območje Slovenije).
24	Turistična ureditev ob Vonarskem jezeru	Občina Podčetrtek	5.000.000,00 EUR	Investicija v turistično infrastrukturno ureditev ob Vonarskem jezeru. V skladu z OPPN, Turistično območje - Vonarsko jezero.
25	Donačka gora	Občine Rogatec, Majšperk, Žetale	1.500.000,00 EUR	Območje letno obišče oca 20.000 izletniških turistov. Pojavlja se problem varnega dostopa in infrastrukturne urejenosti območja (neurejena dostopna cesta, ni dovolj urejenih parkirišč, ni info centra, ni počivališč za pohodnike). Prav tako je potrebno za zagotovitev dodatne turistične ponudbe animirati in motivirati lokalne ponudnike/potencialne ponudnike, za vključitev svoje ponudbe v ponudbo območja, izvesti interpretacijske aktivnosti (gozdne, učne, tematske poti, digitalizacija - navidezna resničnost...) in izvesti aktivnosti promocije in trženja.



26	Izgradnja spremljajočega objekta nogometnega igrišča v Rogatcu in gradnja tribun	Občina Rogatec	1.500.000,00 EUR	Predvideva se gradnja spremljajočega objekta nogometnega kluba in pokrita tribuna na lokaciji ob zahodni strani ceste Rogatec-Majšperk ter v neposredni bližini vzhodno ležeče osnovne šole. Obravnavano območje »D-Š« se ureja v skladu z veljavnim OLN (Ur. l. RS 95/2006).
27	Nočitvene kapacitete na Beričevcu	Občina Rogatec	5.000.000,00 EUR	Na Beričevcu, v neposredni bližini športnega parka in Muzeja na prostem je predvidena izgradnja nastanitvenih turističnih kapacitet. Zaradi bližine športnega centra, kjer trenirajo vrhunske ekipe bi tako zagotovili tudi nočitvene kapacitete, ki jih v naselju ni. Turistični nastanitveni objekti pa bi služili ostalim turistom.
28	Obnova objektov kulturne dediščine	Občina Podčetrtek	500.000,00 EUR	Obnova objektov dediščine: Sv. Ema in Polje ob Sotli.
29	Nadgradnja obstoječe turistične ponudbe na gradu Podsreda	Občina Kozje	500.000,00 EUR	Občina Kozje je v letu 2020 uredila grajske prenočitvene kapacitete v spodnjem gospodarskem posloju gradu Podsreda, skupaj 15 ležišč. Turistično ponudbo je potrebno še nadgraditi in zagotoviti dodatne nastanitvene kapacitete, prav tako višje kategorije. To bo predstavljalo edinstven primer povezovanja kulturne dediščine s turizmom v zavarovanem območju Kozjanskega regijskega parka.
30	Mestni park Šentjur	Občina Šentjur	2.000.000,00 EUR	Gradnja mestnega parka z namenom zagotovitve zelenih površin za preživljanje prostega časa ter ustreznih športnih in prireditvenih kapacitet za potrebe spodbujanja turizma.
31	Downhill gorsko kolesarjenje	Občina Šmarje pri Jelšah	200.000,00 EUR	Občina Šmarje pri Jelšah želi urediti downhill proge za gorsko kolesarjenje (aktivno preživljanje prostega časa z družino, prijatelji ... po razgibani pokrajini s čudovitimi razgledi).
32	Športna infrastruktura	Občina Kozje	700.000,00 EUR	Občina Kozje želi posodobiti športni park v Kozjem z razširitvijo nogometnega stadiona in obnovo atletske steze.
33	Kamp Slivniško jezero	Občina Šentjur	900.000,00 EUR	Izgradnja športno - nastanitvenih turističnih kapacitet ob Slivniškem jezeru, promocija zelenega turizma. Ima podlago v prostorskih aktih.
34	Revitalizacija dvorca Jelšingrad	Občina Šmarje pri Jelšah	5.000.000,00 EUR	Obnova in preureditev dvorca v turistično-promocijski nastanitveni kompleks. Ureditev golf igrišča.
35	Naravno kopališče	Občina Kozje	500.000,00 EUR	Izgraditi naravno kopališče ob reki Bistrici v Kozjem.
36	Etno eko park	Občina Šmarje pri Jelšah	950.000,00 EUR	Vzpostavitev Etno eko parka na območju ribnikov v naselju Dvor za namen ustvarjanja pogojev za aktivno preživljanje prostega časa in učenje v naravi.
37	Ureditev mestnega trga	Občina Šentjur	500.000,00 EUR	Ureditev mestnega središča s promenado.
38	Ureditev športno rekreacijskega centra Lemberg (adrenalinski park)	Občina Šmarje pri Jelšah	1.200.000,00 EUR	Ureditev športno rekreacijskega centra Lemberg (adrenalinski park).
39	Razgledni stolp Kristal	Občina Rogaška Slatina	4.050.000,00 EUR	Revitalizacija degradiranega urbanega območja z izgradnjo infrastrukture, namenjene turističnemu obisku.

40	Smučišče Janina	Občina Rogaška Slatina	1.000.000,00 EUR	Ureditev letnega sankališča, modernizacija žičnice, ureditev trim steze, obnova razglednega stolpa.
41	Plezalna stena	Občina Rogaška Slatina	500.000,00 EUR	Ureditev plezalne stene.
42	Letno kopališče Rogaška Slatina	Občina Rogaška Slatina	1.500.000,00 EUR	Izgradnja plavalnega bazena in spremljajoče infrastrukture za ureditev letnega kopališča.
43	Ureditev športnega parka Podčetrtek	Občina Podčetrtek	2.000.000,00 EUR	Ureditev parka z umetnimi masami ter igriščem za veliki nogomet.
44	Ureditev trškega jedra v Rogatcu	Občina Rogatec	1.000.000,00 EUR	Stari trg s pripadajočimi stranskimi ulicami predstavlja osrednji prostor mesta Rogatec tako v zgodovinskem kot urbanistično - arhitekturnem smislu. Poleg zgoščeno grajene anonimne strukture okoli osrednjega trga, vključuje vrsto objektov kulturne in sakralne dediščine, ki pomembno prispeva k identiteti kraja. Prenova trga bo z ustrezno rešitvijo prometne ureditve, odpiranjem zanimivih vedut in vizur, nivelacijo terena, tlakovanjem, ulično opremo, zelenimi in vodnimi površinami, razsvetlavo, arhitekturno - zgodovinskimi elementi oziroma objekti trga in novimi vsebinami tako odprtega prostora kot stavbnega parterja, ponovno vzpostavila arhitekturno kvaliteten osrednji prostor kraja.
45	Ureditev upravno poslovnega središča v Šmarju pri Jelšah	Občina Šmarje pri Jelšah	800.000,00 EUR	Odstranitev obstoječe nevarne stavbe občinske uprave in gradnja nove stavbe s pripadajočimi manipulativnimi površinami.
46	Urbanistično krajinska ureditev naselja Šmarje pri Jelšah	Občina Šmarje pri Jelšah	1.500.000,00 EUR	Urbanistično krajinska ureditev naselja Šmarje pri Jelšah.
47	Urbanistično krajinska ureditev trškega jedra naselja Lemberg	Občina Šmarje pri Jelšah	1.000.000,00 EUR	Urbanistično krajinska ureditev trškega jedra naselja Lemberg.
48	(Letno) Kopališče Šmarje pri Jelšah	Občina Šmarje pri Jelšah	2.000.000,00 EUR	Izgradnja kopališča na prostem s spremljajočimi objekti ter športnimi površinami (odbojka na mivki).
49	Gibanje brez ovir	Zavod Uvid (sedež: Občina Rogaška Slatina)	30.000,00 EUR	Skozi projekt bi želeli nabaviti posebna kolesa za osebe s posebnimi potrebami (velike tricikle, kolo dvosed, kolo štirised, kolo za vožnjo paraplegika...).
50	Pohodništvo in kolesarjenje	Zavodi za turizem na območju Obsotelja in Kozjanskega (sedež: Občina Šmarje pri Jelšah)	300.000,00 EUR	Spodbujanje turističnih produktov s področja pohodništva in kolesarstva - oblikovanje novih poti, povezovanje in oblikovanje novih turističnih produktov, popisi in digitalizacija pešpoti in kolesarskih poti, nakupi gorskih koles, urejanje posebnih stez za gorsko kolesarstvo, ...
51	Investicije v infrastrukturo in opremo za zaščito in reševanje (gradnja gasilskih domov na območju Obsotelja in Kozjanskega)	Gasilske zveze, gasilska društva, civilne zaščite, občine	20.000.000,00 EUR	Gradnje novih gasilskih domov, nabava vozil in opreme za gasilce in civilne zaščite.

52	Ključarska hiša - ključ do nadgradnje turistično-gostinske ponudbe v občini Šmarje pri Jelšah	Občina Šmarje pri Jelšah, Župnija Šmarje pri Jelšah	320.000,00 EUR	Ključarska hiša ob cerkvi sv. Roka se preuredi v gostinsko-prenočitveni objekt z urejenimi in delno javno dostopnimi sanitarijami. Na travniku nasproti ključarske hiše se uredi parkirišče za avtodome (samo za namen prenočitve, saj je potrebna infrastruktura za avtodome v športnem parku). Nočitvene zmogljivosti v nadstropju objekta bi bile večinoma urejene v duhu hostla, delno pa v butični apartma.
53	Bober red išče	Občina Kozje, Občina Rogaška Slatina, Občina Šmarje pri Jelšah, Občina Rogatec, Občina Podčetrtek, Občina Šentjur, Občina Dobje	600.000,00 EUR	Bober je avtohtona vrsta glodalca pri nas, ki se od leta 1998 hitro širi po vodotokih Slovenije. Marsikje je sobivanje človeka in bobra oteženo. Namreč bober s podpiranjem drevja, kopanjem rovov v brežino struge in s hranjenjem s koruzo povzroča škodo lastniku priobalnega pasu. S projektom želimo na območju lokalnim prebivalcem z delavnicami predstaviti bobra. Z različnimi tehnikami (postavljanje varovalnih ograj, vkopavanje cevi v jezove,...) bomo zmanjšali vplive bobrovega delovanja na priobalno območje oziroma bomo uvedli ukrepe za preprečevanje škodnih dogodkov zaradi bobra. Leta 2020 je bil v okviru projekta Vezi narave (Interreg SLO-HR) zgrajen Bobrov center v občini Rogaška Slatina. Notranja interpretacija Bobrovega centra je posvečena bobru, njegovem življenjskem okolju, vodnim prijateljev in vplivom človeka na vodotoke. Ker je v neposredni bližini reka Sotla, kjer je v naravnem okolju prisoten bober, imamo željo po ureditvi zunanosti Bobrovega centra in učni poti do reke Sotle. Tudi tema zunanje ureditve bi bil bober v Obsotelju.
54	Ureditev informacijskega centra Kozjanskega	Kozjanski park (sedež: Podsreda)	500.000,00 EUR	V hiši, v neposredni bližini uprave Kozjanskega parka, bomo uredili Info center Kozjanskega parka, ki bo predstavljal glavno in izhodiščno točko za obiskovalce Kozjanskega parka. V objektu bomo uredili sprejemno točko s promocijskim materialom in regionalnimi produkti, prostore za delavnice ter dvorano za sprejem obiskovalcev. Celotni objekt bo namenjen ustrezni in zanimivi interpretaciji naravne in kulturne dediščine zavarovanega območja.
55	Kako je konjenišvo oblikovalo ljudi (muzej konjenišva)	Zavod za kulturo, turizem in razvoj Rogatec in Občina Rogatec	100.000,00 EUR	Projekt "Kako je konjenišvo oblikovalo ljudi?" predstavlja aktivnosti za vzpostavitev specializiranega muzeja konjenišva v Občini Rogatec na območju Konjeniškega kluba Strmol.
56	Trim steze	Občina Kozje	150.000,00 EUR	Za spodbujanje gibanja v naravi za populacije vseh starosti je potrebno izgraditi trim steze v naravi, za kar je ogromno možnosti.
57	Trim steze	Občina Rogatec	200.000,00 EUR	Za spodbujanje gibanja v naravi za populacije vseh starosti je potrebno nadgraditi obstoječo trim stezo v naravi.
58	Revitalizacija mestnih površin Rogaške Slatine	Občina Rogaška Slatina	1.500.000,00 EUR	Revitalizacija površin v mestu z obnovo, rušitvijo in gradnjo novih objektov, ureditvijo okolice in ureditvijo novih zelenih površin. Lokacije posameznih (pod)projektov bodo opredeljene postopoma oz. fazno.



59	Atlantida Boutique hotel - holistični wellness clinic	Atlantida Boutique hotel (sedež: Občina Rogasška Slatina)	1.765.000,00 EUR	Nadgradnja bogate ponudbe kulturne dediščine Rogasške Slatine. Nadgradnja ponudbe Atlantida Boutique hotela – holistic wellness clinic Z realizacijo projektnega predloga želimo razširiti ponudbo nastanitvenih kapacitet višje kategorije (5*) in ustvariti nov turistični produkt, ki bo na eni strani pomenil sezonalizacijo, na drugi pa podaljšanje obdobja bivanja gosta v butični nastanitvi.
60	Sliva za na pot	Knjižnica Šmarje pri Jelšah (sedež: Občina Šmarje pri Jelšah)	140.000,00 EUR	Raziskava arhivov in drugih virov o romanjih na območju Obsotelja in Kozjanskega, zapis ustnega izročila, izdaja monografije, digitalizacija snovne in nesnovne dediščine. Video zapisi o poteku in rezultatih raziskave - nadgradnja You Tube kanala in vzpostavitev podkasta z domoznanskimi vsebinami. Izdelava novega turističnega produkta, vezanega na romarsko dediščino, vzpostavljanje novih delovnih mest, razvoj kulturnega turizma.
61	Izgradnja tematskih poti na območju Obsotelja in Kozjanskega	Občina Kozje, Občina Rogasška Slatina, Občina Šmarje pri Jelšah, Občina Rogatec, Občina Podčetrtek, Občina Šentjur, Občina Dobje	1.800.000,00 EUR	Na območju subregije je veliko možnosti za nadgradnje obstoječih tematskih poti kot tudi za vzpostavljanje novih. S projektom želimo oblikovati takšne tematske poti, ki so za uporabnike zanimive, jim podajajo kvalitetno znanje in so izkustvene ter doživljajske. Izgradnja več odsekov tematskih poti na območju Obsotelja in Kozjanskega.
62	Revitalizacija in digitalizacija gradu Planina pri Sevnici	Občina Šentjur in podjetje Tajfun	3.000.000,00 EUR	Celovita trajnostna naložba v kulturni spomenik - sanacija ruševin gradu z dodajanjem novih, digitalnih vsebin za razvoj zelenega butičnega turizma.
63	Dozidava Centra kulture Gustav	Občina Šentjur	800.000,00 EUR	Dograditev centra namenjenega za javno kulturno dejavnost z omogočanjem digitaliziranih vsebin.
64	Časovni stroj v Arheološkem parku Rifnik	Občina Šentjur	500.000,00 EUR	Vzpostavitev digitalne platforme v Arheološkem parku Rifnik
65	Obnova stadiona Podčetrtek	Občina Podčetrtek	1.000.000,00 EUR	Ureditev stadiona v Podčetrtku, vključno z obnovo, razširitvijo in rekonstrukcijo obstoječega stadiona.
66	Ureditev nočitvenih kapacitet v objektu Konjenskega kluba Strmol	Občina Rogatec	500.000,00 EUR	Ker primanjkuje nočitvenih kapacitet na lokalnem območju, je Občina Rogatec v letu 2018 odkupila objekt konjušnice v konjenskem centru, ki se nahaja v neposredni bližini največjega muzeja na prostem v Sloveniji. Del objekta bo spremenila v nastanitvene kapacitete. Zagotovilo se bo 23 ležišč, s čimer pa bo omogočeno izvajanje tudi večdnevni programov, katerih se do sedaj ni ponujalo. Izoblikovali se bodo novi programi, vezani na rokodelstvo ter program povezane turistične ponudbe lokalnega območja (naravna in kulturna dediščina, ostala lokalna ponudba).
Skupaj Ukrep 3.3:			108.025.000,00 EUR	

CILJ 4 - Subregija celovita in bližje prebivalcem			
Skupaj vrednost CILJ 4:		4.335.000,00 EUR	
Ukrep 4.1 - Izvajanje strategij lokalnega razvoja			
Projekt	Nosilec	Vrednost	Opis
1 Izvajanje ukrepa CLLD/LEADER na območju Savinjske regije (LAS Obsotelje in Kozjansko in LAS Od Pohorja do Bohorja)	LAS Obsotelje in Kozjansko (sedež: Občina Šmarje pri Jelšah) in LAS Od Pohorja do Bohorja (sedež: Občina Šentjur)	4.335.000,00 EUR	Priprava Strategij lokalnega razvoja in izvajanje ukrepov po načelu od spodaj navzgor, ter ustanovitev LAS za novo programsko obdobje (s tripartitno sestavo).
Skupaj Ukrep 4.1:		4.335.000,00 EUR	

