


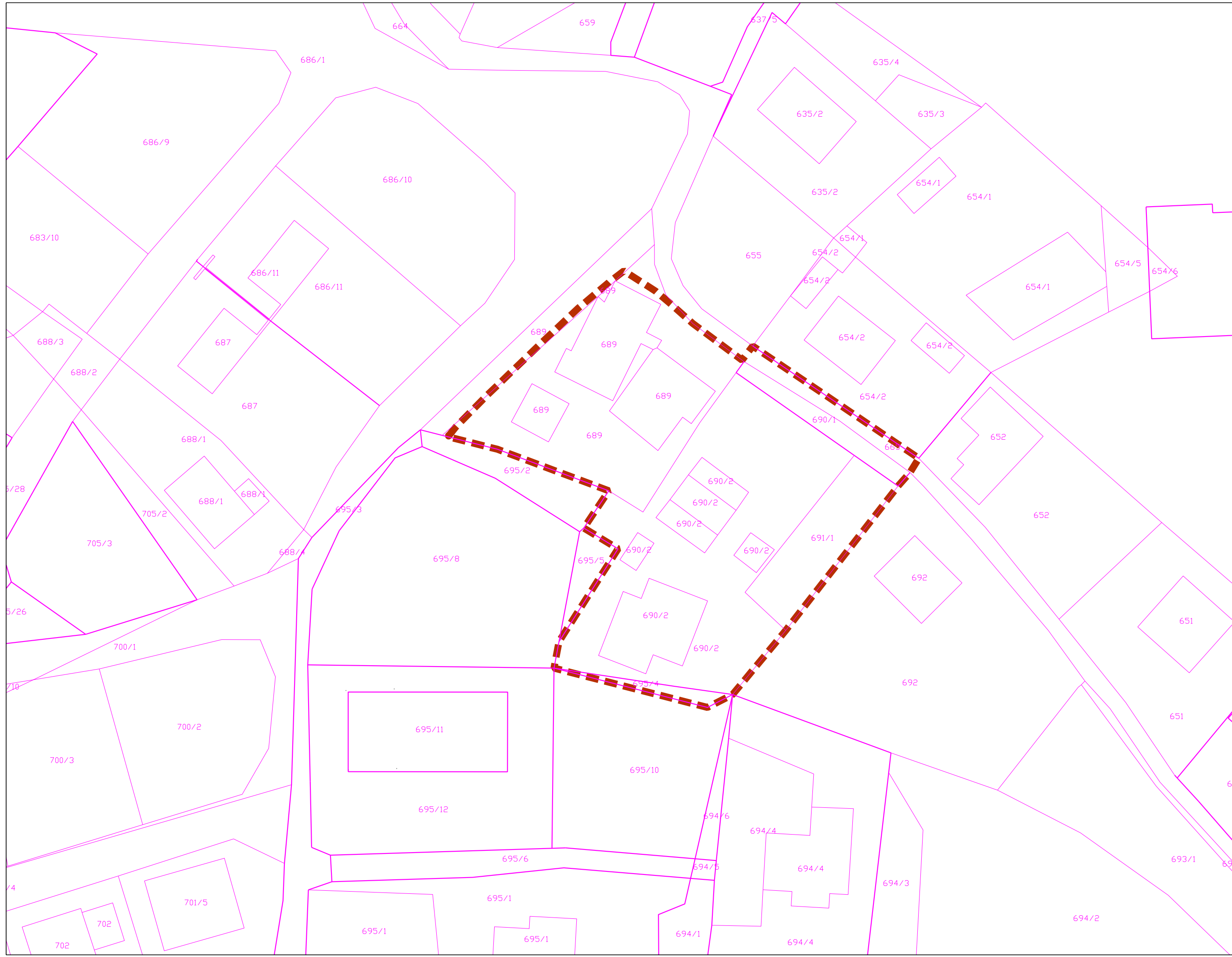




LEGENDA:

-  MEJA OBMOČJA
-  UREJENA PARCELNA MEJA
-  PARCELNA MEJA

OPOMBA:



API ARHITEKTI		Izdelovalec: podrobnega načrta Spatial plan made by:	API ARHITEKTI D.O.O. BARJANSKA CESTA 62 1000 LJUBLJANA
Naziv podrobnega načrta Project name:	OBČINSKI PODROBNI PROSTORSKI NAČRT SOSESKA ROGAŠKA - OSNUTEK	Številka projekta Project number:	API 849/1332
Naziv risbe Drawing title:	OBMOČJE PODROBNEGA NAČRTA Z OBSTOJEČIM PARCELNIM STANJEM	Številka risbe Drawing number:	2
Datum Date:		Merilo Scale:	JANUAR 2023- DOP. MAJ 2023 1:500