


















**LEGENDA**

-  **MEJE**
-  meja območja OPPN
-  meja območja enote urejanja prostora (EUP)
-  **RA9** oznaka območja enote urejanja prostora
- NAJEMSKA RABA PROSTORA**
- OBLASTI STAVBNIH ZEMLJIŠČ**
-  **SSa** pretežno enostanovanjske površine
-  **SSs** mešane stanovanjske površine
-  **IG** gospodarske cone
-  **CU** osrednja območja centralnih dejavnosti
-  **ZSc** površine za oddih, rekreacijo in šport
-  **ZD** druge zelene površine
-  **PC** površine cest
-  **PZ** površine železnice
-  **A** površine razpršene poselitve
- OBLASTI KMETIJSKIH ZEMLJIŠČ**
-  **K1** najboljša kmetijska zemljišča
-  **K2** druga kmetijska zemljišča
- OBLASTI GOZDNIH ZEMLJIŠČ**
-  **G** gozdna zemljišča
- OBLASTI VODA**
-  **VC** celinske vode

**OBČINSKI PODROBNI PROSTORSKI NAČRT  
ZA STANOVANJSKO GRADNJO OB CELJSKI CESTI  
(DEL EUP RA9)**

**IZSEK IZ OBČINSKEGA PROSTORSKEGA NAČRTA**

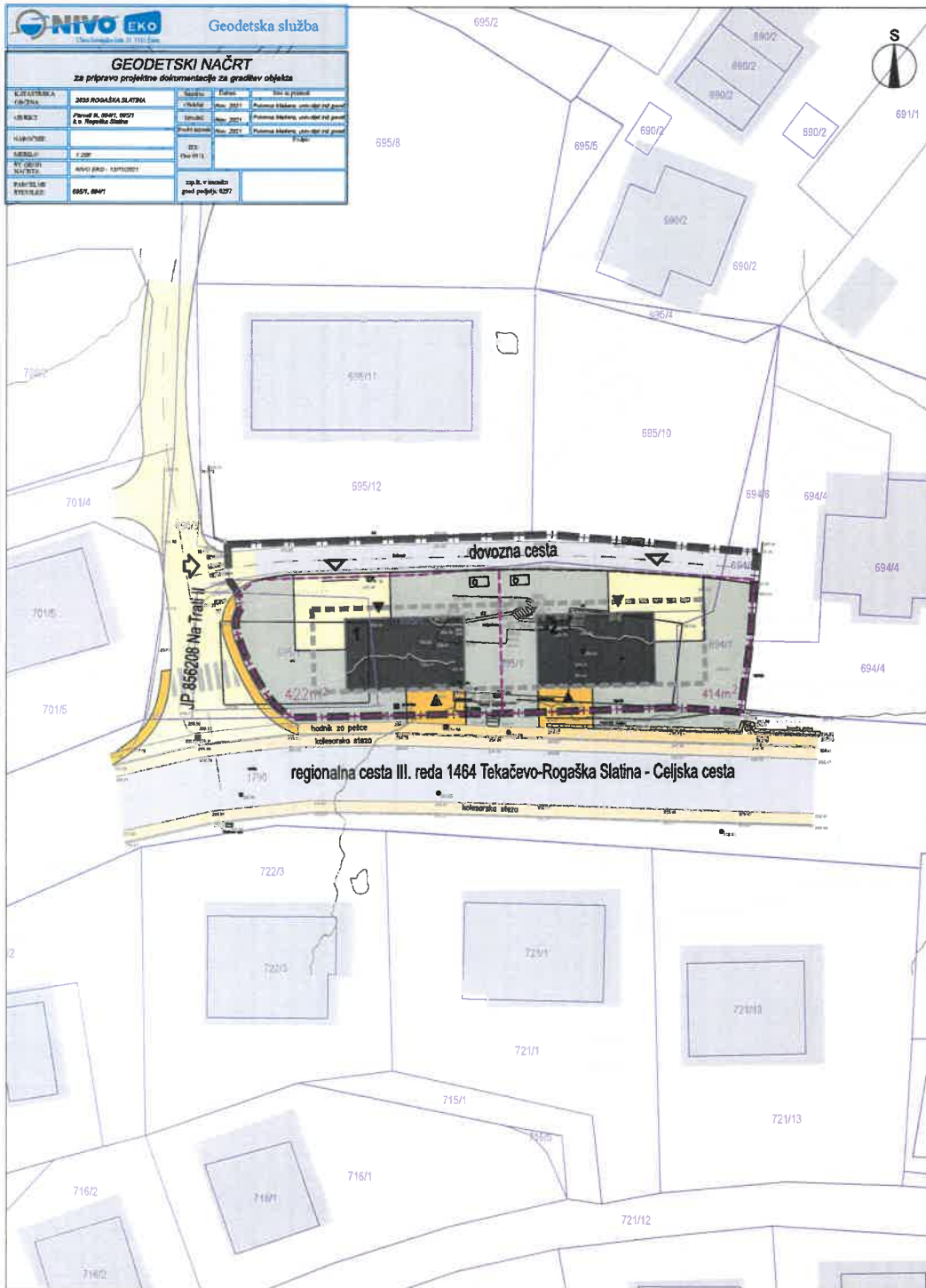
Št.projekta: 69/21  
 ID št. PA: 2917  
 Faza: DOPOLNJEN OSMUTEK  
 Merilo: 1:5000  
 Datum: OKTOBER 2023

 Razvojni center  
 PLANIRANJE d.o.o. Celje  
 Ulica XIV. divizije 14, 3000 Celje

**NIVO EKO** Geodetska služba  
 1. Slovenska ulica, SI 11100 Celje

**GEODETSKI NAČRT**  
 za pripravo projektne dokumentacije za graditev objekta

KLASIFIKACIJSKA SKUPINA	2025 ROGAŠKA SLATINA	Šifra objekta	1464	Ime objekta	stan. gradnja PPN
POSREDOVATEL	Pravni št. 0847/0272 S. o. R. Repnika Slatina	Uredba	2021	Pravna oblika	stan. gradnja PPN
HAJNOŠTVO		Priloga	2021	Pravna oblika	stan. gradnja PPN
POSREDOVATEL		Priloga	2021	Pravna oblika	stan. gradnja PPN
POSREDOVATEL	0847/0272				
POSREDOVATEL	0847/0272				
POSREDOVATEL	0847/0272				



LEGENDA

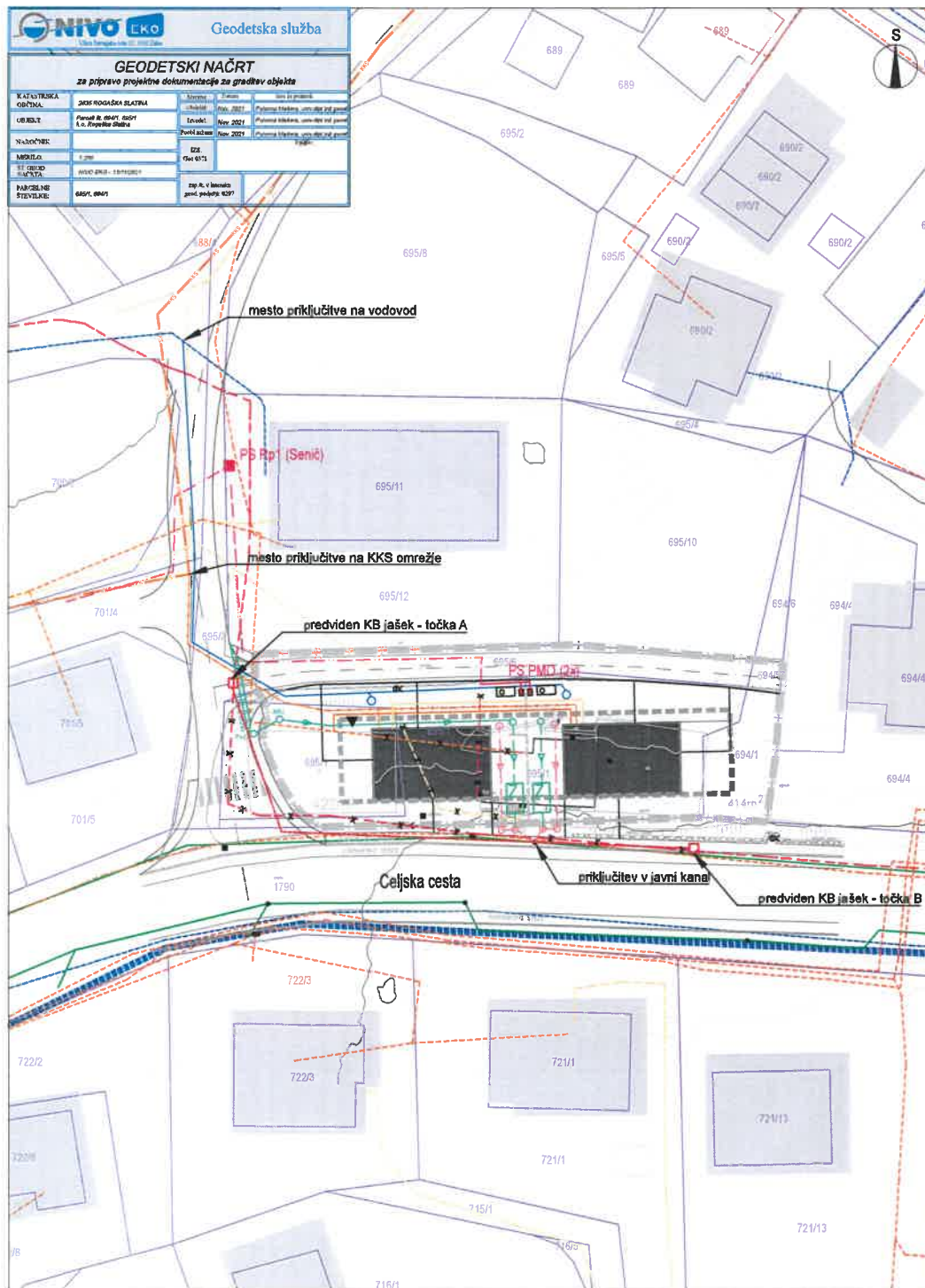
- | obstoječa                        | predvideno |
|----------------------------------|------------|
|                                  |            |
| MEJE                             |            |
| meja območja OPPN                |            |
| parcelne meje                    |            |
| urejene parcelne meje            |            |
| gradbena parcela                 |            |
| površina gradbene parcele        |            |
| 422m <sup>2</sup>                |            |
| GRAJENA STRUKTURA                |            |
| objekti                          |            |
| gradbena meja                    |            |
| cesta                            |            |
| manipulativne površine, dovozi   |            |
| površine za pešce                |            |
|                                  |            |
| dovoz, dostop                    |            |
|                                  |            |
| vhod                             |            |
|                                  |            |
| prostor za odpadke               |            |
| ZELENE IN DRUGE ZUNANJE POVRŠINE |            |
| zatravnjene površine             |            |
| drevje, grmovnice                |            |
| zemeljska brežina                |            |
| oporni zid                       |            |

ZAZIDALNA UREDITVENA SITUACIJA

M 1:500

NEPOOBLAŠČENO KOPIRANJE IN RAZNOŽEVANJE NI DOVOLJENO

NAZIV:	OBČINSKI PODROBNI PROSTORSKI NAČRT ZA STANOVANJSKO GRADNJO OB CELJSKI CESTI (DEL EUP RA9)			
FAZA IZDELAVE:	DOPOLNJEN OSNUTEK			
NAROČNIK:	ZASEBNI	IDENTIFIKACIJSKA ŠTEVILKA AKTA:	2917	
IZDELAVALEC:	Razvojni center PLANIRANJE d.o.o. Celje Ulica XIV. divizije 14, 3000 Celje Telefon: 0342 74 230, Fax: 0342 74 280		ŠT.NAČRTA:	69/21
ODGOVORNI VODJA IZDELAVE OPPN:	IRENA POVALEJ univ.dipl.inž.arh. PA PPN ZAPS 1494	MERILO:	1:500	
SODELAVCI:	SELMA ČOŠIČ inž.grad.	DATUM:	OKTOBER 2023	
		LIST ŠTEVILKA:	4	



### LEGENDA

obstoječe	predvideno

**MEJE**  
 meja območja OPPN  
 parcelne meje  
 gradbena parcela  
**GRAJENA STRUKTURA**  
 objekti  
 gradbena meja  
 prostor za odpadke  
**VODOVOD**  
 vodovod  
 vodomerni jašek ščž  
**ODVAJANJE ODPADNIH VODA**  
 mešana kanalizacija  
 fekalna kanalizacija  
 meteorna kanalizacija  
 zadrževalnik meteornih vod  
**ELEKTRO ENERGETSKO OMREŽJE**  
 SN 20 kv podzemni vod  
 SN 20 kv podzemni vod – odstranitev zaradi rekonstrukcije križišča  
 nov SN 20 kv podzemni vod v kabelski kanalizaciji – zaradi rekonstrukcije križišča  
 NN elektro podzemni vod  
 NN elektro podzemni vod – odstranitev  
 priključno merilna omara  
**PLINOVODNO OMREŽJE**  
 plinovodno omrežje  
 plinovodno omrežje – odstranitev  
**KOMUNIKACIJSKO OMREŽJE**  
 komunikacijsko omrežje (Telekom, TK omrežje)  
 TK omrežje – se ukine/prestavi  
 komunikacijsko omrežje (Telemach, KKS omrežje)

### SITUACIJA POTEKA OMREŽIJ IN PRIKLJUČEVANJA OBJEKTOV NA KOMUNALNO, ENERGETSKO IN KOMUNIKACIJSKO INFRASTRUKTURO M 1:500

NEPOOBLAŠČENO KOPIRANJE IN RAZMNOŽEVANJE NI DOVOLJENO				
NAZIV:	OBČINSKI PODROBNI PROSTORSKI NAČRT ZA STANOVANJSKO GRADNJO OB CELJSKI CESTI (DEL EUP RA9)			
FAZA IZDELAVE:	DOPOLNJEN OSMUTEK			
VRLOČNIK:	ZASEBNI	IDENTIFIKACIJSKA ŠTEVILKA AKTA:	2917	
IZDELAVALEC:	Razvojni center PLANIRANJE d.o.o. Celje Ulica XIV. divizije 14, 3000 Celje Telefon: 0342 74 230, Fax: 0342 74 280		ŠT.NAČRTA:	69/21
ODGOVORNI VOJVA IZDELAVE OPPN:	IRENA POVALEJ univ.dipl.inž.arh. PA PPN ZAPS 1494		MERILO:	1:500
SODELAVCI:	SELMA ČOŠIČ inž.grad.		DATUM:	OKTOBER 2023
			LIST ŠTEVILKA:	5