

LEGENDA

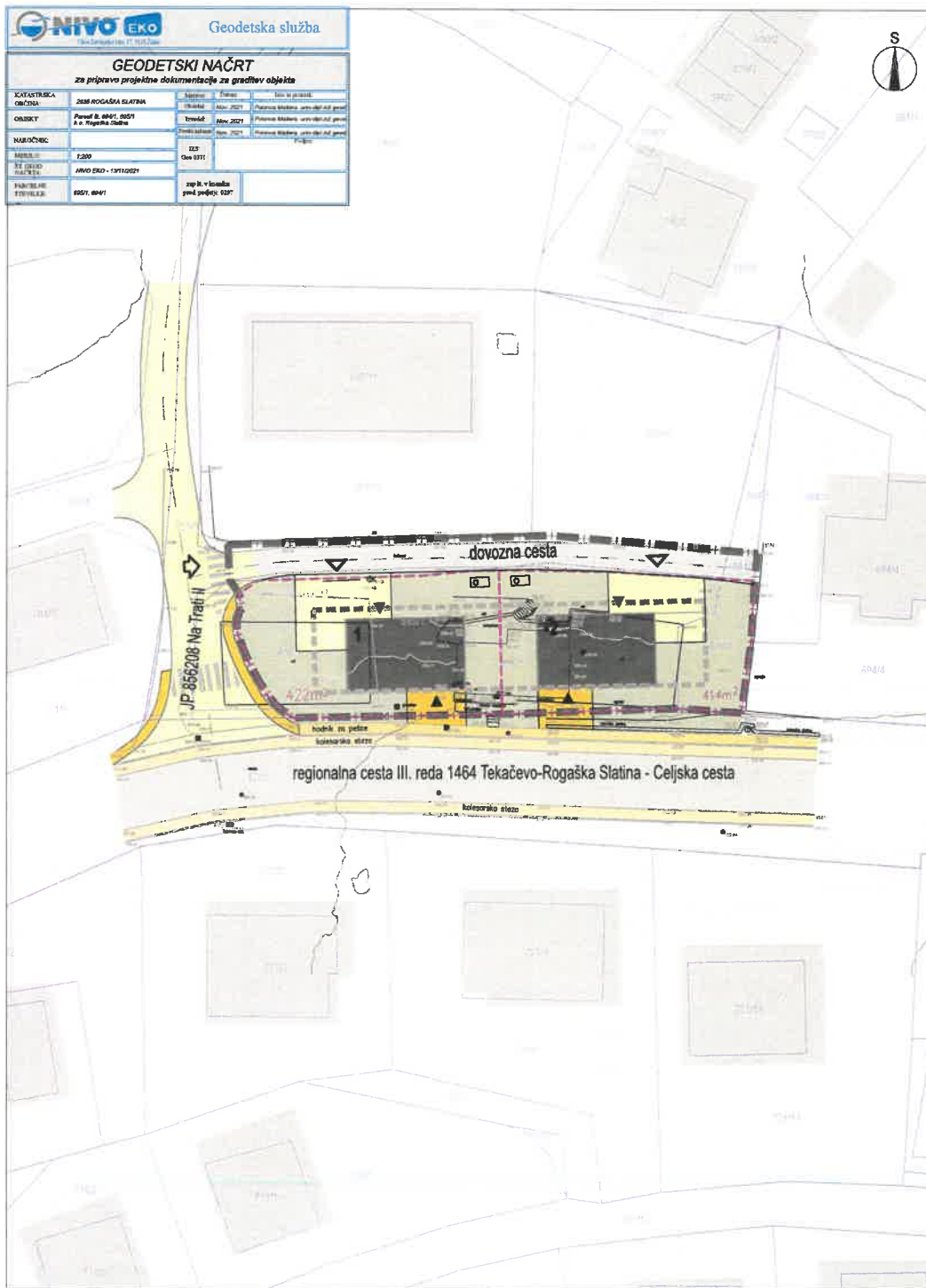
	MEJE
	meja območja OPPN
	meja območja enote urejanja prostora (EUP)
	RA9 oznaka območja enote urejanja prostora
NAMENSKA RABA PROSTORA	
OBMOČJA STAVBNIH ZEMLJIŠČ	
	SSa pretežno enostanovanjske površine
	SSs mešane stanovanjske površine
	IG gospodarske cone
	CU osrednja območja centralnih dejavnosti
	ZSc površine za oddih, rekreacijo in šport
	ZD druge zelene površine
	PC površine cest
	PZ površine železnice
	A površine razpršene poselitve
OBMOČJA KMETIJSKIH ZEMLJIŠČ	
	K1 najboljša kmetijska zemljišča
	K2 druga kmetijska zemljišča
OBMOČJA GOZDNIH ZEMLJIŠČ	
	G gozdna zemljišča
OBMOČJA VODA	
	VC celinske vode

OBČINSKI PODROBNI PROSTORSKI NAČRT ZA STANOVANJSKO GRADNJO OB CELJSKI CESTI (DEL EUP RA9)

IZSEK IZ OBČINSKEGA PROSTORSKEGA NAČRTA

Št. projekta: 69/21
 ID št. PA: 2917
 Faza: USKLAJENI PREDLOG
 Merilo: 1:5000
 Datum: FEBRUAR 2024

GNIVO EKO Geodetska služba	
GEODETSKI NAČRT za pripravno projektno dokumentacijo za graditev objekta	
KATASTRALNA OBČINA	2638 ROGAŠKA SLATINA
OBČINSTVO	Paraf. št. 0901, 0901 R. v. Rogaška Slatina
NAROČNIK	IZD Geo 0311
ST. IZDANJE DOKUMENTA	1/200 GNIVO EKO - 131110021
PROJEKTANT STROJNIK	zsp R. v. Slatina pov. št. projekta: 0307




LEGENDA

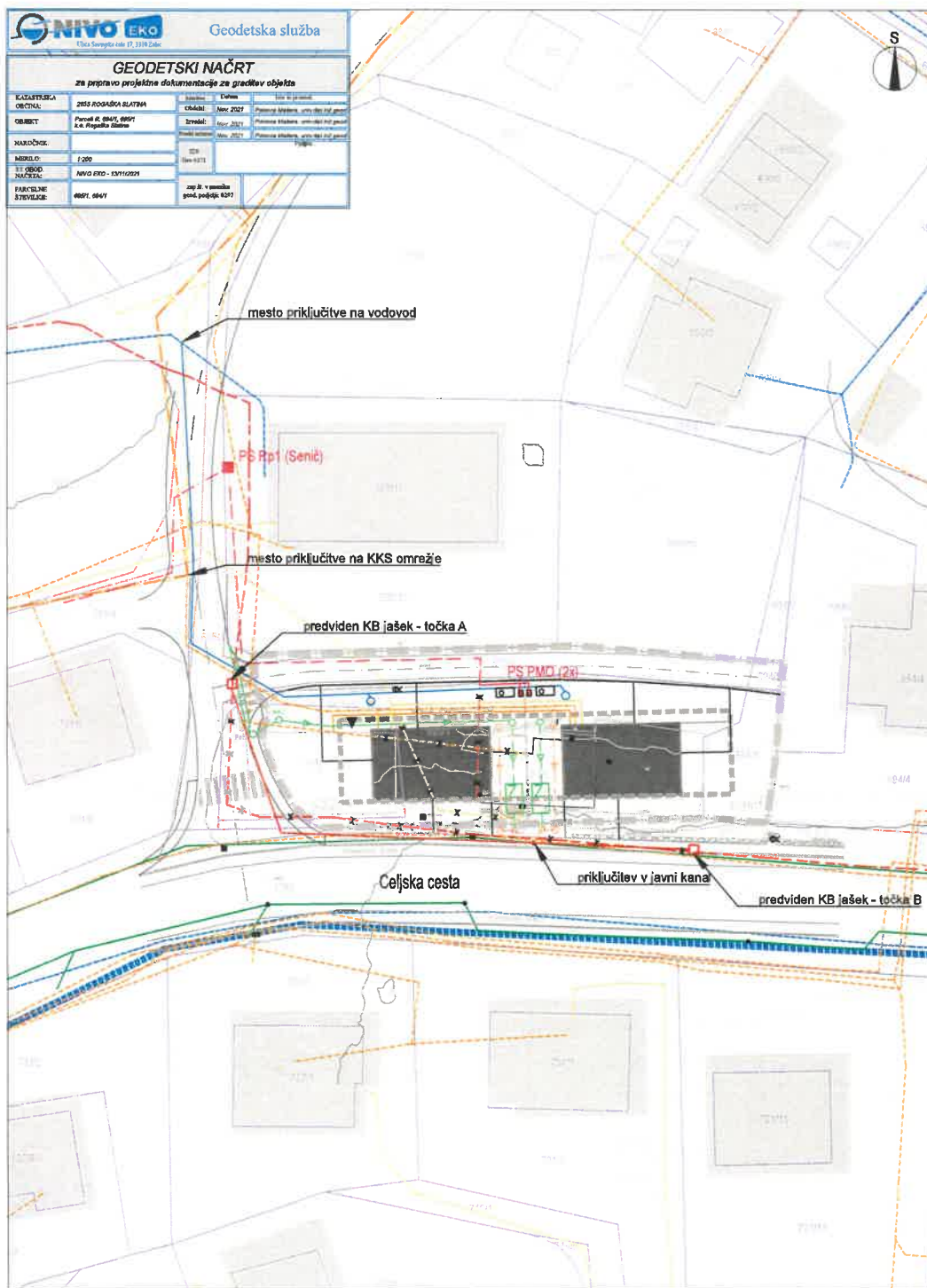
obstoječe	predvideno	
		MEJE
		meja območja OPPN
		parcelne meje
		urejene parcelne meje
		gradbena parcela
	422m ²	površina gradbene parcele
		GRAJENA STRUKTURA
		objekti
		gradbena meja
		cesta
		manipulativne površine, dovozi
		površine za pešce
↑	▲	dovoz, dostop
	▲	vhod
	□	prostor za odpadke
		ZELENE IN DRUGE ZUNANJE POVRŠINE
		zatravljene površine
		drevje, grmovnice
		zemeljska brežina
		oporni zid

ZAZIDALNA UREDITVENA SITUACIJA

M 1:500

NEPODBLAŠČENO KOPIRANJE IN RAZMNOŽEVANJE NI DOVOLJENO

NAZIV:	OBČINSKI PODROBNI PROSTORSKI NAČRT ZA STANOVANJSKO GRADNJO OB CELJSKI CESTI (DEL EUP RA9)
FAZA IZDELAVE:	USKLAJENI PREDLOG
NAROČNIK:	ZASEBNI
IDENTIFIKACIJSKA ŠTEVILKA AKTA:	2917
IZDELOVALEC:	 Razvojni center PLANIRANJE d.o.o. Celje Ulica XIV. divizije 14, 3000 Celje Telefon: 03(0)2 74 230, Fax: 03(0)2 74 260
ST.NAČRTA.:	69/21
ODGOVORNI VODJA IZDELAVE OPPN:	IRENA POVALEJ univ.dipl.inž.arh. PA PPN ZAPS 1494
MERILO:	1:500
SODELAVCI:	SELMA ČOŠIČ inž.grad.
DATUM:	FEBRUAR 2024
LIST ŠTEVILKA:	4





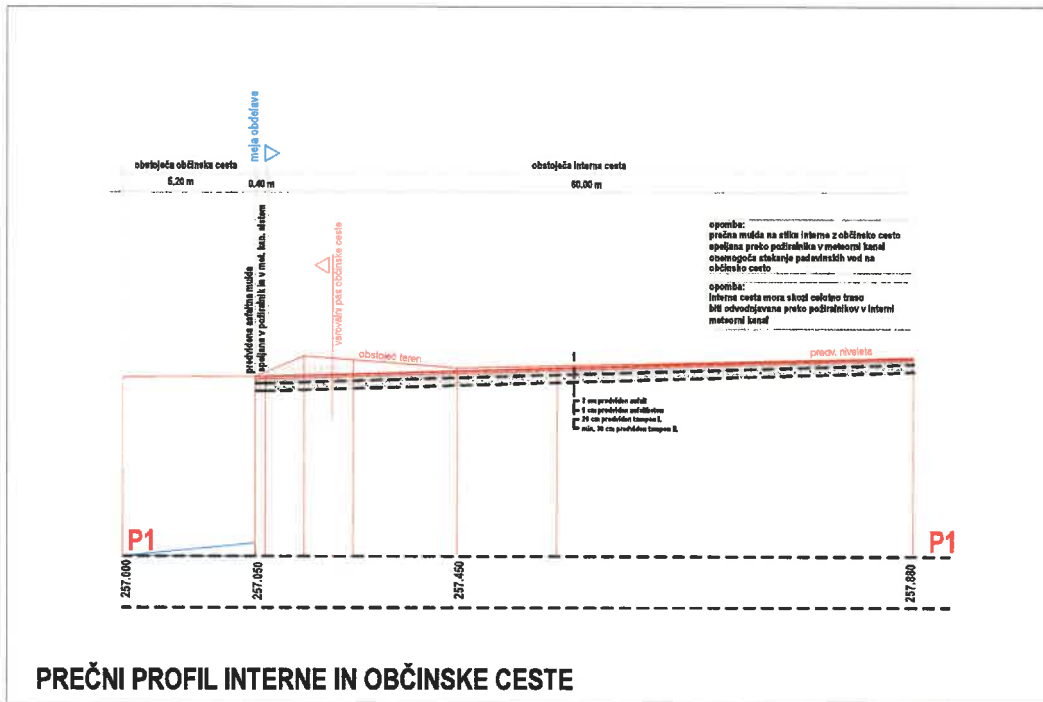
LEGENDA

obstoječe	predvideno	
—	—	MEJE
---	---	meja območja OPPN
- - -	- - -	parcelne meje
- - -	- - -	gradbena parcela
- - -	- - -	GRAJENA STRUKTURA
-	-	objekti
-	-	gradbena meja
-	-	prostor za odpadke
-	-	VODOVOD
-	-	vodovod
○ VJ	○ VJ	vodometrični jašek ščž
-	-	ODVAJANJE ODPADNIH VODA
-	-	mešana kanalizacija
-	-	fekalna kanalizacija
-	-	meteorna kanalizacija
-	-	zadrževalnik meteornih vod
-	-	ELEKTRO ENERGETSKO OMREŽJE
-	-	SN 20 kv podzemni vod
-	-	SN 20 kv podzemni vod – odstranitev zaradi rekonstrukcije križišča
-	-	nov SN 20 kv podzemni vod v kabelski kanalizaciji – zaradi rekonstrukcije križišča
-	-	NN elektro podzemni vod
-	-	NN elektro podzemni vod – odstranitev
-	-	priključno merilna omarica
-	-	PLINOVODNO OMREŽJE
-	-	plinovodno omrežje
-	-	plinovodno omrežje – odstranitev
-	-	KOMUNIKACIJSKO OMREŽJE
-	-	komunikacijsko omrežje (Telekom, TK omrežje)
-	-	TK omrežje – se ukine/prestavi
-	-	komunikacijsko omrežje (Telemach, KKS omrežje)


SITUACIJA POTEKA OMREŽIJ IN PRIKLJUČEVANJA OBJEKTOV NA KOMUNALNO, ENERGETSKO IN KOMUNIKACIJSKO INFRASTRUKTURO M 1:500

NEPOOBLAŠČENO KOPIRANJE IN RAZMNOŽEVANJE NI DOVOLJENO

NAZIV:	OBČINSKI PODROBNI PROSTORSKI NAČRT ZA STANOVANJSKO GRADNJO OB CELJSKI CESTI (DEL EUP RA9)	
FAZA IZDELAVE:	USKLAJENI PREDLOG	
NAROČNIK:	ZASEBNI	IDENTIFIKACIJSKA ŠTEVILKA AKTA: 2917
IZDELovALEC:	 Razvojni center PLANIRANJE d.o.o. Celje Ulica XIV. divizije 14, 3000 Celje Telefon: 0342 74 230, Fax: 0342 74 280	Št.NAČRTA.: 69/21
ODGOVORNI VODJA IZDELAVE OPPN:	IRENA POVALEJ univ.dipl.inž.arh. PA PPN ZAPS 1494	MERILO: 1:500
SODELAYCI:	SELMA ČOŠIČ inž.grad.	DATUM: FEBRUAR 2024
		LIŠT ŠTEVILKA: 5

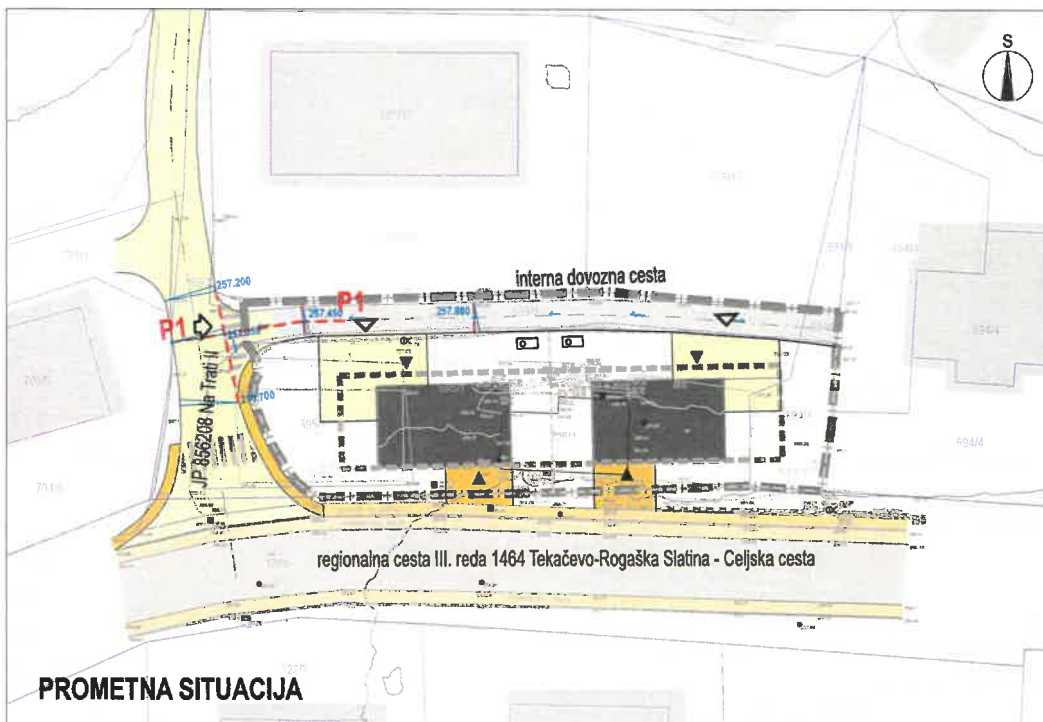


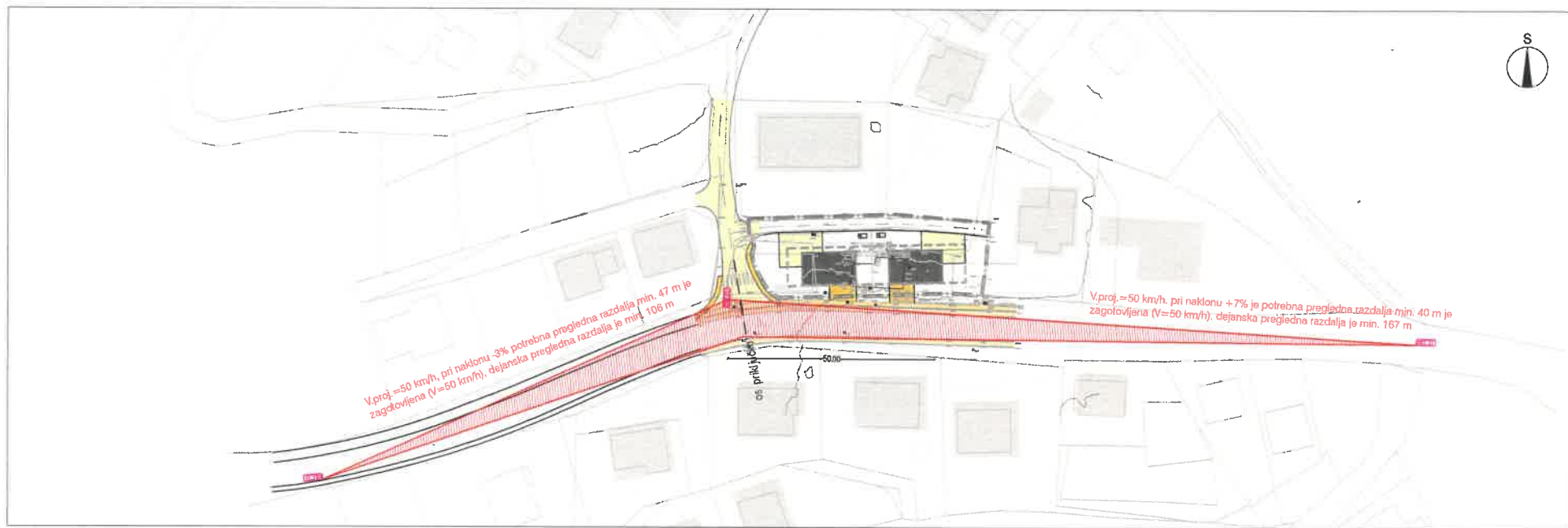
LEGENDA



PROMETNA SITUACIJA / PREČNI PROFIL INTERNE IN OBČINSKE CESTE M 1:500, 1:200

NEPOBLAŠČENO KOPIRANJE IN RAZMNOŽEVANJE NI DOVOLJENO			
NAZIV:	OBČINSKI PODROBNI PROSTORSKI NAČRT ZA STANOVANJSKO GRADNJO OB CELJSKI CESTI (DEL EUP RA9)		
FAZA IZDELAVE:	USKLAJENI PREDLOG		
NAROČNIK:	ZASEBNI	IDENTIFIKACIJSKA ŠTEVILKA AKTA:	2917
IZDELOVALEC:	Razvojni center PLANIRANJE d.o.o. Celje Ulica XIV. divizije 14, 3000 Celje Telefon: 030/42 74 280, Fax: 030/42 74 280	ŠT.NAČRTA.:	69/21
ODGOVORNI VODJA IZDELAVE OPPN:	IRENA POVALEJ univ.dipl.linž.arh. PA PPN ZAPS 1494	MERILO:	1:500
SODELAVCI:	SELMA ČOŠIČ inž.grad.	DATUM:	FEBRUAR 2024
		LIST ŠTEVILKA:	8





slika 1: prikaz pogleda v smer Celje




slika 2: prikaz pogleda v smer Rogasška Slatina

LEGENDA

obstoječe	predvideno	
[Symbol]	[Symbol]	meja območja OPPN
[Symbol]	[Symbol]	objekti
[Symbol]	[Symbol]	cesta
[Symbol]	[Symbol]	manipulativne površine, dovozi
[Symbol]	[Symbol]	površine za pešce
[Symbol]	[Symbol]	preglednostni trikotnik

PROMETNA SITUACIJA / Preglednostni trikotnik priključitve na državno cesto M 1:1000

NEPOOBLAŠČENO KOPIRANJE IN RAZMNOŽEVANJE NI DOVOLJENO

NAZIV:	OBČINSKI PODROBNI PROSTORSKI NAČRT ZA STANOVANJSKO GRADNJO OB CELJSKI CESTI (DEL EUP RA9)	IDENTIFIKACIJSKA ŠTEVILKA AKTA:	2917
FAZA IZDELAVE:	USKLAJENI PREDLOG	ST.NAČRTA:	69/21
NAROČNIK:	ZASEBNI	MERILO:	1:1000
IZDELOVALEC:	 Razvojni center PLANIRANJE d.o.o. Celje Ulica XIV. divizije 14, 3000 Celje Telefon: 0342 74 230, Fax: 0342 74 290	DATUM:	FEBRUAR 2024
ODGOVORNI VODJA IZDELAVE OPPN:	IRENA POVALEJ univ.dipl.inž.arh. PA PPN ZAPS 1494	LIST ŠTEVILKA:	9
SODELAVCI:	SELMA ČOŠIČ inž.grad.		